De Rieutort au lac Charpal- Trail n°14

Margeride

Chapelle de Saint Andéol (© Sébastien Coulomb)

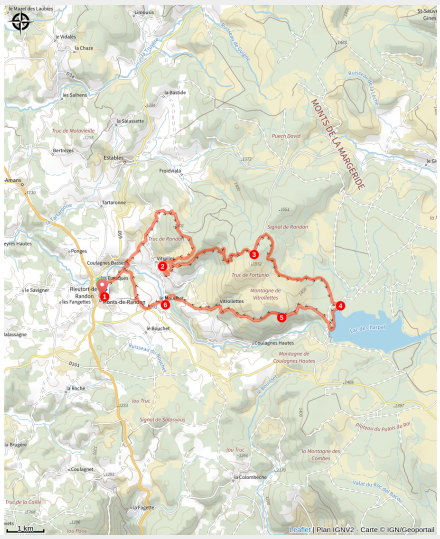

Une grande aventure qui offrent de superbes points de vues, notamment via les passages au Truc de Randon et Truc de Fortunio, et permet la découverte du majestueux lac de Charpal.

Vous pourrez profitez de l'observatoire en forme de chaos granitiques du Truc de Fortunio, où la vue s'étend sur tous les sommets environnants et des grands airs de Canada qu'offre le lac de Charpal. Le tout via un itinéraire sans difficulté, si ce n'est sa longueur.

Infos pratiques

Pratique : Trail

Durée : 3 h 30

Longueur : 26.0 km

Dénivelé positif : 923 m

Difficulté : Difficile

Type : Boucle

Thèmes : Cols et Sommets, Eau et Géologie

Itinéraire

Départ : Rieutort de Randon
Arrivée : Rieutort de Randon
Balisage : Trail
Communes : 1. Monts-de-Randon

Profil altimétrique

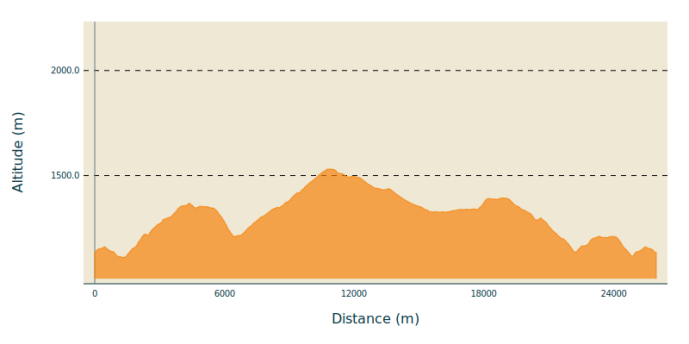

Altitude min 1110 m Altitude max 1529 m

Pour réaliser cette boucle, il suffit de suivre le balisage Trail n°14.

1. La boucle commence tranquillement, sur une piste légèrement vallonée, support du GR43 et du GR de pays. La première montée débute après la traversée du hameau de Coulagnes Basses. La pente est assez régulière sur les deux kilomètres qui suivent, entre forêts et pâtures, jusqu'à atteindre le Truc de Randon (1401 mètres). Vient alors un kilomètre à plat sur en sentier dans les bois, puis une descente assez raide jusqu'à Vitrolles.
2. On récupère les traces du GRP, que l'on garde sur toute la montée jusqu'au Truc de Fortunio. 4 kilomètres de pente modérée, pour arriver à la table d'orientation à 1552 mètres d'altitude, point culminant de la Margeride.
3. Descente en douceur, sur de belles pistes dans les bois, jusqu'au majestueux lac de Charpal.
4. On évolue ensuite à plat et on arrive à la chapelle de Saint Féréol.
5. Dernière belle descente, toujours sans difficulté.
6. Fin de l'itinéraire similaire au circuit Trail n°11.

Sur votre route...

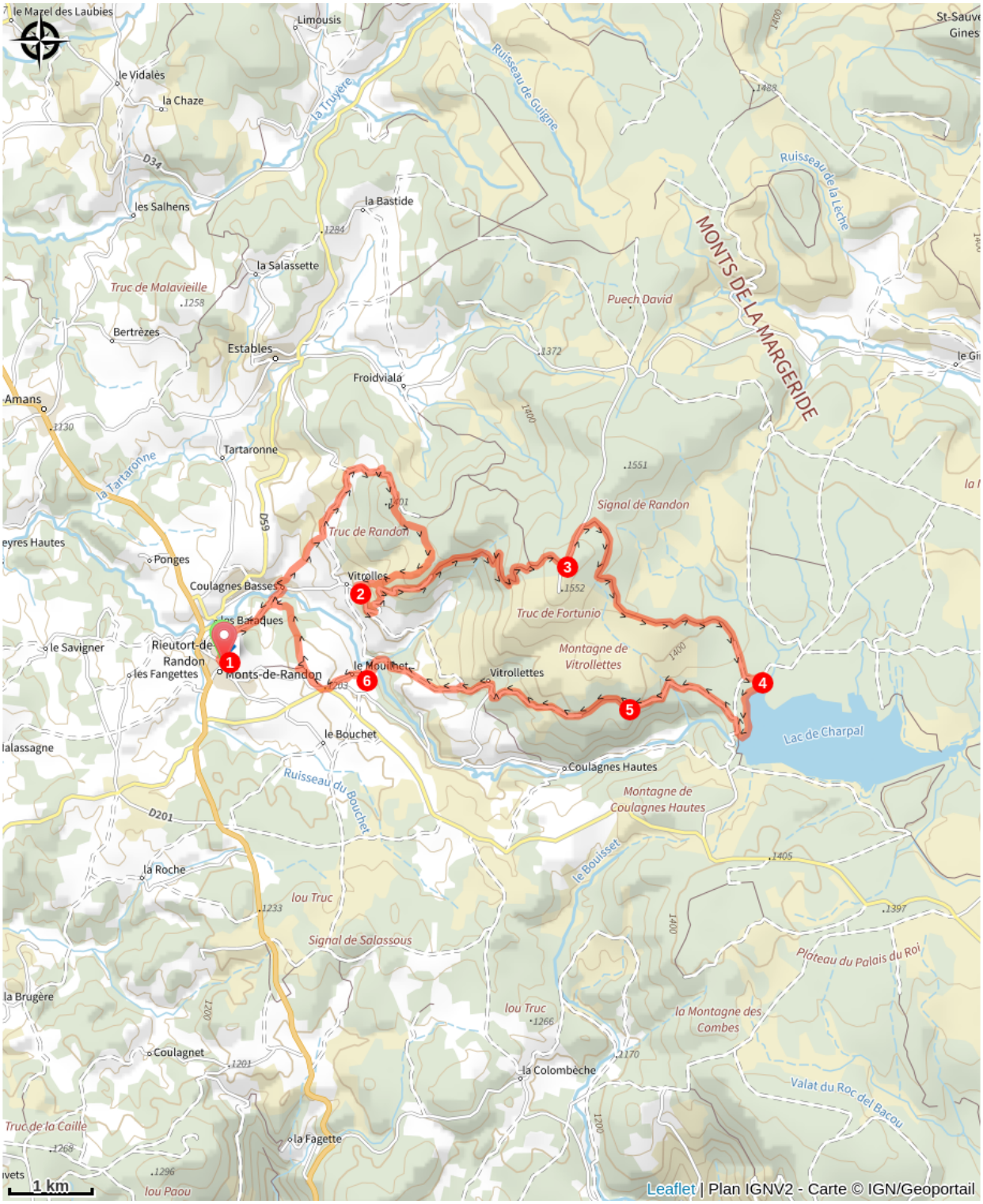

Toutes les informations pratiques

Recommandations

- Ne pas jeter de déchets dans la nature
- Ne pas quitter les itinéraires balisés.
- Ne pas cueillir ni ramasser fleurs et fruits.
- Se rappeler que les sentiers sont partagés et être respectueux envers l'ensemble des autres usagers (sportifs, touristes, chasseurs, agriculteurs...)
- S'il faut franchir des barrières à animaux, ne pas oublier de les refermer derrière soi.

Ces préconisations sont d'autant plus importantes que certains sentiers proposés empruntent parfois des zones naturelles sensibles et protégées. Pour conserver la beauté de nos sentiers, courons en respectant l'environnement.

Comment venir ?

Accès routier

A 18 km au nord de Mende, par la D 806.

Parking conseillé

Parking de l'Eglise de Rieutort de Randon

Lieux de renseignement

Office de Tourisme Coeur Margeride - Bureau de Monts-de-Randon
Tel : 04 66 32 71 84

Source