La Forêt de Chaudeyrac

Margeride

(© Hélène Martin)

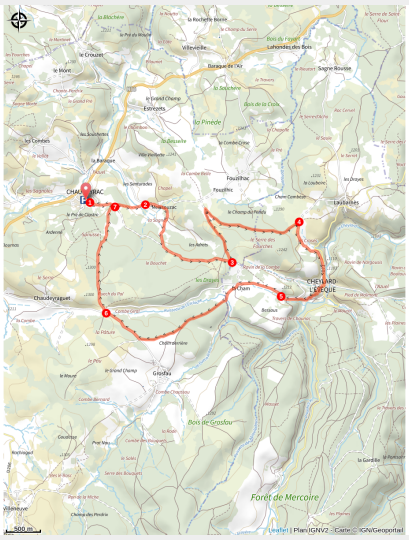

Crochet par le chemin de Stevenson

Au milieu de la nature

Infos pratiques

Pratique : A pied

Durée : 4 h 30

Longueur : 13.1 km

Dénivelé positif : 354 m

Difficulté : Difficile

Type : Boucle

Thèmes : Forêt

Itinéraire

Départ : Chaudeyrac - Place de l'Eglise
Arrivée : Chaudeyrac - Place de l'Eglise
Communes : 1. Chaudeyrac
2. Cheylard-l'Évêque

Profil altimétrique

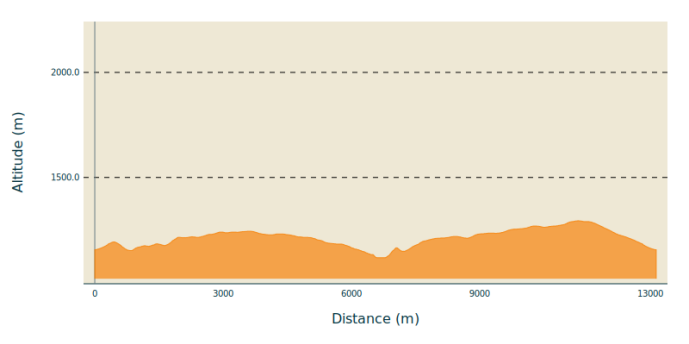

Altitude min 1118 m Altitude max 1293 m

1. Prendre direction la route Lou Bouchet et continuer tout droit vers le chemin. Prendre ensuite le chemin à gauche.
2. Tourner à droite vers le village de Meissouzac, le traverser et continuer tout droit dans le chemin.
3. Quitter la piste pour prendre le petit chemin à gauche puis au bout du chemin prendre à droite
4. Tourner à droite, pour rejoindre la D71 en direction du Cheylard l'Evêque. Passer devant la mairie, contourner le refuge de Moure, puis prendre le chemin
5. Tourner à gauche sur la route et prendre le prochain chemin à gauche, continuer pendant 2km puis prendre à droite.
6. Traverser la route pour prendre le chemin blanc en face, continuer tout droit pendant 1.70km
7. Tourner à gauche pour revenir sur vos pas, direction Chaudeyrac.

Sur votre route...

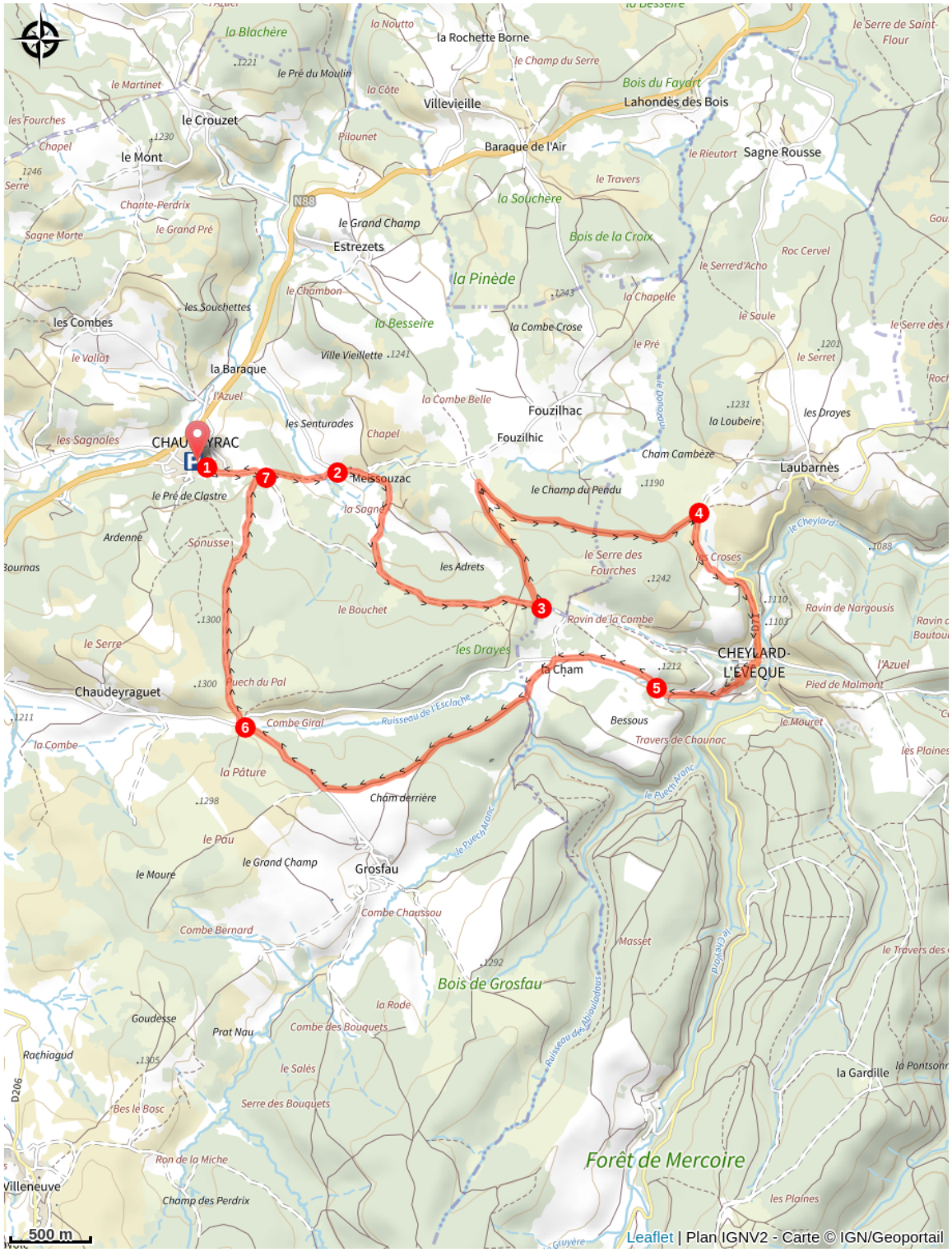

Toutes les informations pratiques

Comment venir ?

Accès routier

N88

Parking conseillé

13 Rue Hubert Libourel 48170 chaudeyrac

Lieux de renseignement

Office de Tourisme Coeur Margeride - Bureau de Châteauneuf-de-Randon
Tel : 04 66 47 99 52

Source

Communauté de Communes Randon Margeride