Tour des villages - VTT n°2

Margeride

Eglise de Rieutort de Randon (© Sandrine Watremez)

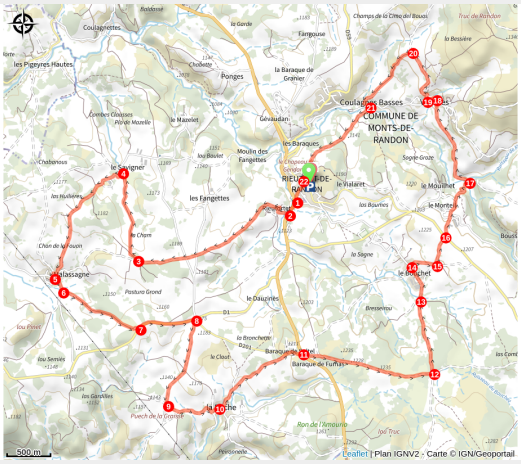

Tour des villages de Monts de Randon

Traversée de plusieurs villages avec des producteurs locaux

Infos pratiques

Pratique : A VTT

Durée : 2 h

Longueur : 19.8 km

Dénivelé positif : 541 m

Difficulté : Moyen

Type : Boucle

Thèmes : Architecture et Village

Itinéraire

Départ : Rieutort de Randon - Place de l'Eglise
Arrivée : Rieutort de Randon - Place de l'Eglise
Balisage : VTT hors PNR
Communes : 1. Monts-de-Randon

Profil altimétrique

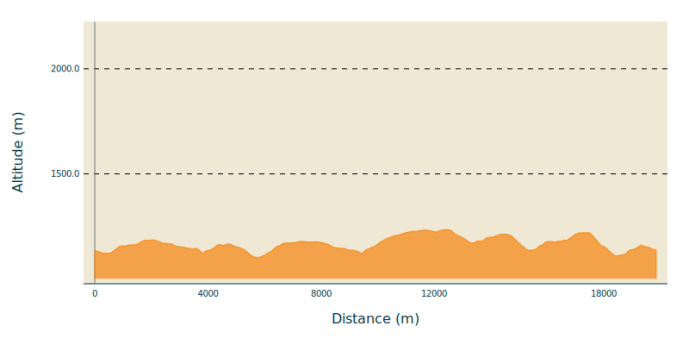

Altitude min 1102 m Altitude max 1241 m

1. Prendre la RD 106 en direction de Mende
2. Tourner à droite vers Rieutortet et traverser le village
3. Tourner au 3ème chemin à droite vers Le Savigner
4. Tourner à gauche vers la ferme qui où vous y trouverez de bons fromages puis continuer tout droit
5. Arriver à Malassagne, traverser le village et prendre la route vers la D1
6. Tourner dans le chemin à droite
7. Tourner à gauche et prendre la route D1
8. Tourner à droite vers la D201 et de suite à droite prendre le chemin
9. Prendre à droite puis à droite vers La Roche
10. Prendre la route à gauche pour traverser La Roche. Passer la croix, prendre à gauche puis tout droit dans le chemin. Rester sur le chemin de droite vers la Baraque de Saltel
11. Passer à droite de la Baraque de Saltel puis traverser la RD 106, prendre le chemin en face
12. Prendre à gauche
13. Prendre à droite et traverser le Bouchet
14. prendre la rue à droite dans le village juste après un porche en pierre
15. Tourner à gauche
16. Tourner à gauche sur le chemin pour rejoindre la D1, prendre à droite puis à gauche vers la ferme.
17. Tourner à gauche
18. Traverser Vitroles en passant vers la gauche
19. Prendre le chemin à droite
20. Tourner à gauche et rejoindre Coulagnes basses
21. Prendre le chemin en traversant le ruisseau de la Colagne
22. Longer le cimetière et arriver à la place du foirail en passant devant l'église.

Sur votre route...

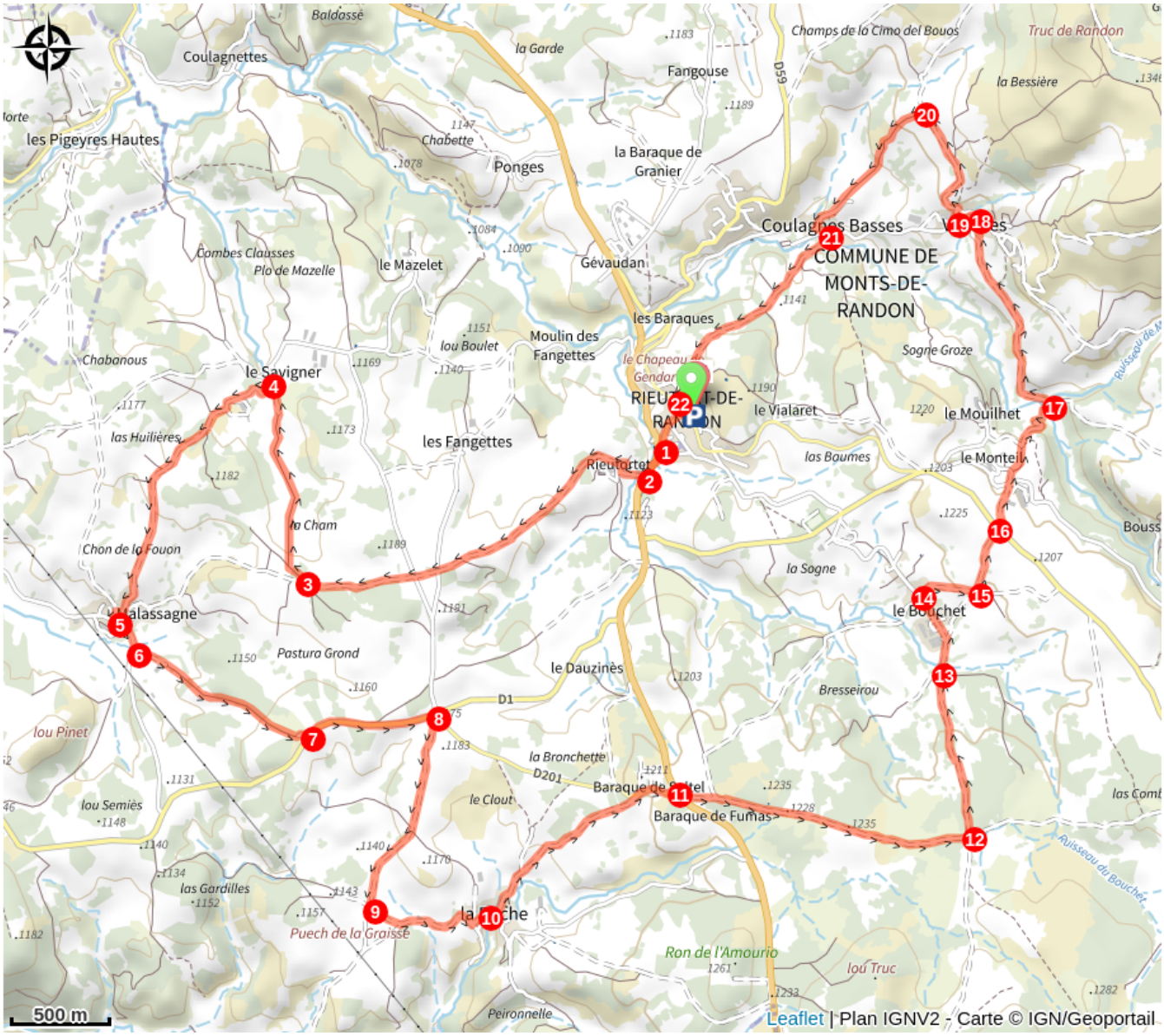

Toutes les informations pratiques

Comment venir ?

Accès routier

Par la RD806 en venant de Mende ou Saint-Chély-d'Apcher ou la RD1 de Marvejols ou Châteauneuf de Randon.

Parking conseillé

Rieutort-de-Randon, Place du foirail

Lieux de renseignement

Office de Tourisme Coeur Margeride - Bureau de Monts-de-Randon
Tel : 04 66 32 71 84