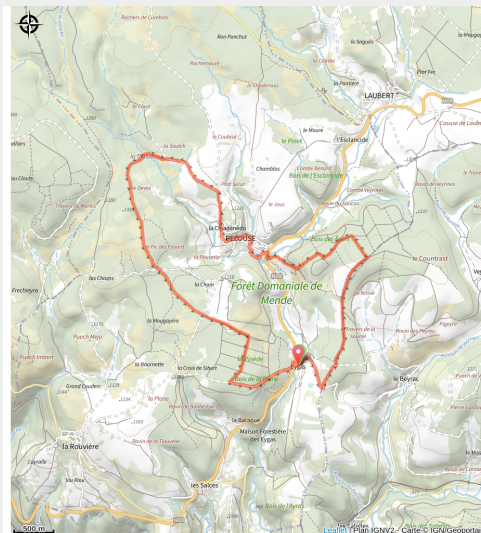


La Tailladisse

Vallée du Lot - Pelouse



Village de Pelouse (48) (© Franck Soler - OTI Mende)



À la découverte du dolmen de la Tailladisse.

Venez cheminer le long des anciens chemins de transhumance jusqu'au dolmen de la Tailladisse.

Infos pratiques

Pratique : A pied

Durée : 3 h 45

Longueur : 12.1 km

Dénivelé positif : 336 m

Difficulté : Moyen

Type : Boucle

Thèmes : Architecture et Village,
Faune et Flore, Forêt

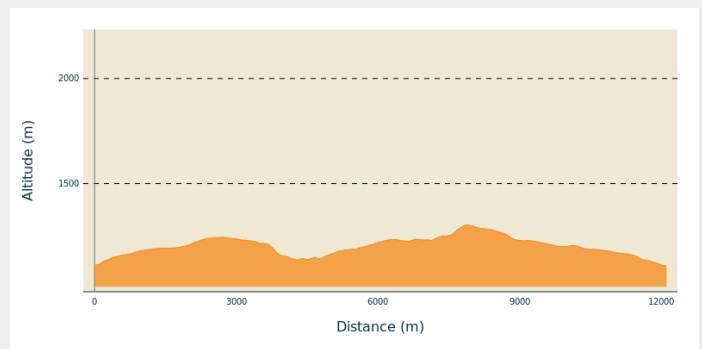
Itinéraire

Départ : Parking à l'entrée du hameau d'Eygas

Arrivée : Parking à l'entrée du hameau d'Eygas

Communes : 1. Pelouse
2. Allenc

Profil altimétrique

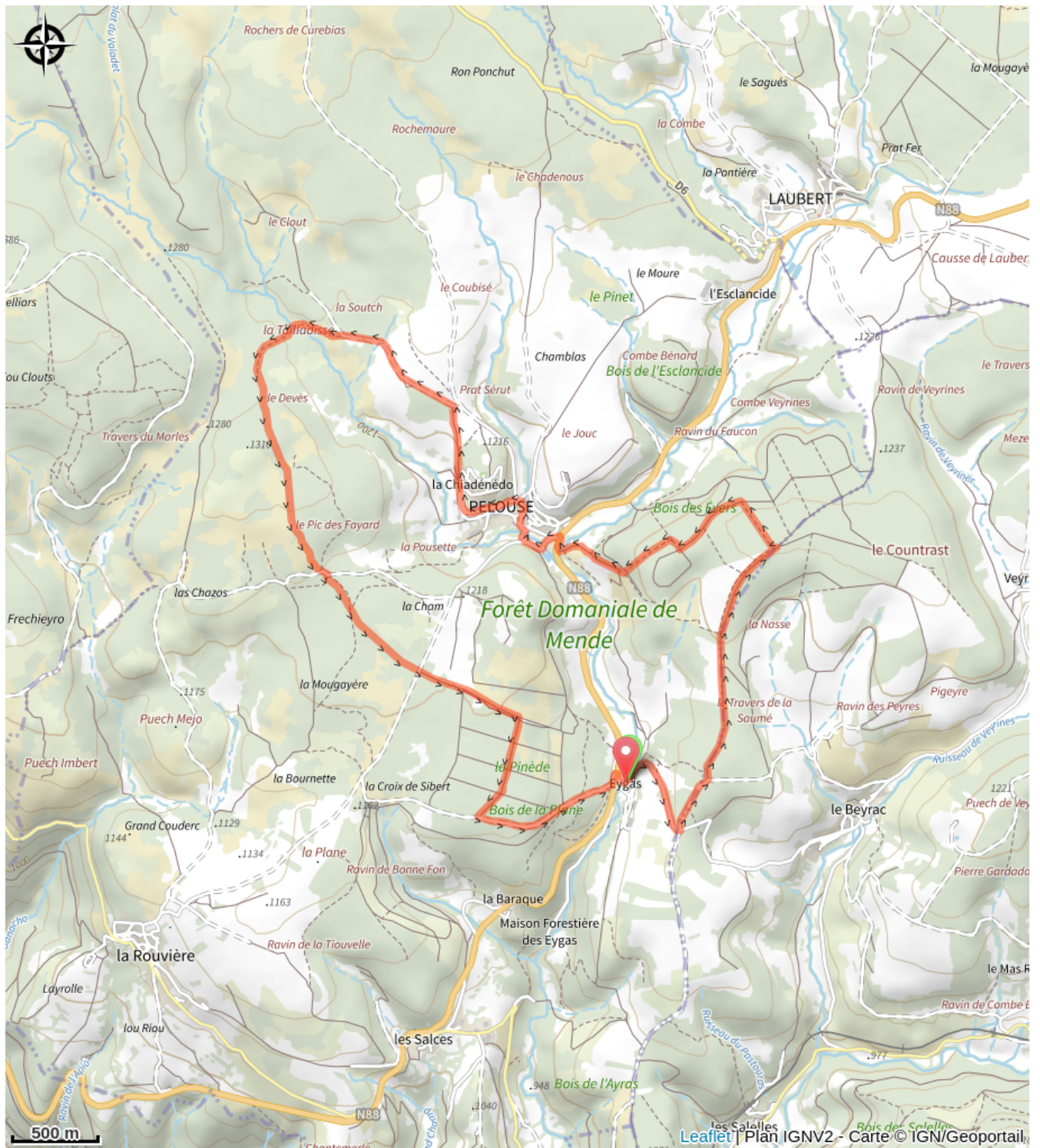


Altitude min 1109 m Altitude max 1303 m

1. Depuis le parking, passer le pont et, à l'entrée du hameau d'Eygas, emprunter la route du Beyrac à gauche. Continuer par la route et gagner un carrefour avec le GR® 43.
2. Suivre le GR® 43 (balisage blanc- rouge) à gauche pendant 2 km en ignorant les départs de chemins à droite et à gauche. Il s'agit de l'ancienne grande draille (c'est à dire chemin de transhumance) d'Aubrac. Atteindre l'orée de la forêt domaniale de Mende. Vous trouverez, sur votre chemin, 2 menhirs couchés avec croix grecques gravées montrant la christianisation de ces pierres monumentales : altitudes 1 190 et 1 244 m.
3. À hauteur du 2ème menhir, continuer en face et prendre la laie à gauche qui débouche sur une laie plus large ; la suivre à gauche. Ignorer 2 départs de laies à gauche et prendre la suivante à droite puis, très vite, à gauche une laie herbue qui descend rapidement à la fin pour atteindre un sentier.
4. Tourner à droite et continuer sur environ 200 m ; tourner à gauche. Ce sentier débouche sur un autre sentier : l'emprunter à droite, traverser le ruisseau de l'Esclancide et gagner la route N 88.
5. La traverser (avec prudence !), passer devant la salle des fêtes de Pelouse et prendre la 1ère rue montante à droite [bel abreuvoir à 5 bacs]. Prendre la route de l'abreuvoir à gauche et en suivant le balisage, contourner Pelouse par le haut. Arriver à un carrefour de routes (point coté 1 185 m).
6. Emprunter la route goudronnée en face, à gauche. Elle cède rapidement le pas à un chemin de terre qui monte jusqu'à un carrefour de pistes. Suivre la piste à gauche et atteindre un poteau et une lame indiquant : "*dolmen de la Tailladisse aller- retour*", au point coté 1 227 m.
7. S'engager à gauche dans le chemin creux jusqu'au dolmen de la Tailladisse. Revenir sur ses pas, au poteau prendre à gauche. Franchir le ruisseau de Sagnelongue sur un petit pont sécurisé (ATTENTION ! crues importantes en hiver et au printemps). Atteindre une zone humide que deux grands pontons vous permettent de traverser. Continuer en montant à travers champs jusqu'à un gros bloc de rocher sur votre gauche (1 333 m). Poursuivre en descendant et gagner une ancienne draille.
8. Rejoindre une piste forestière, la traverser et suivre en face la continuation de la draille. (**Bien suivre le balisage**). À la patte d'oie, suivre à gauche le sentier qui serpente dans le bois et débouche sur une piste.

9. La traverser et poursuivre en face. Emprunter la 2ème laie à droite (laie Cristol). Elle rejoint une piste. La suivre à gauche. Atteindre un carrefour de pistes, continuer tout droit sur la piste principale et gagner la RN 88. La traverser (prudence !), et retrouver en face le parking du départ.

Sur votre chemin...



Toutes les infos pratiques

Comment venir ?

Accès routier

Le village d'Eygas se situe en bordure de la RN88 à 21 km de Mende et 15 de Châteauneuf de Randon.

Le départ de l'itinéraire se trouve sur le parking, à l'entrée du village.

Parking conseillé

Hameau d'Eygas

Lieux de renseignement

Office de Tourisme de Mende

Place du Foirail, 48000 MENDE

Tel : 04 66 94 00 23

<https://www.mende-coeur-lozere.fr/>



Source



Communauté de Communes Cœur de Lozère