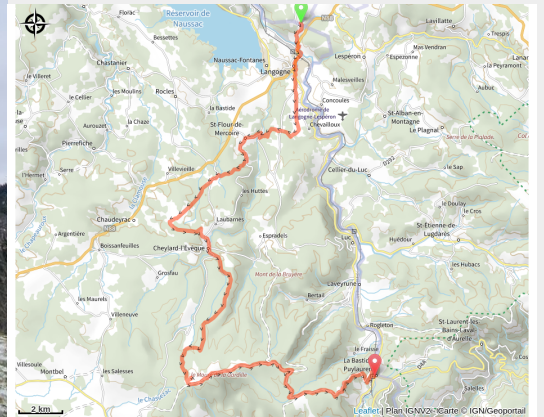


GR®470 - Gorges de l'Allier

Margeride - Pradelles



Chapelle Notre-Dame-de-toutes-les-grâces (© Isabelle Cavalier - OT Langogne Margeride Grand Lac de Naussac)

La randonnée des Sources et gorges de l'Allier (GR 470) vous invite à remonter la vallée de l'Allier de Brioude jusqu'à ses sources, de la Haute-Loire à la Lozère.

Vous irez ainsi à la découverte de paysages sauvages et variés, du fond de vallée aux plateaux du Gévaudan et du Velay, lorsque le chemin s'éloigne de la rivière. Cette Grande Randonnée, qui longe une des dernières rivières sauvages d'Europe, est longue de 190 km et peut se parcourir en 11 jours de marche.

Infos pratiques

Pratique : A pied

Durée : 2 jours

Longueur : 41.5 km

Dénivelé positif : 1094 m

Difficulté : Moyen

Type : Itinérance

Itinéraire

Départ : Langogne

Arrivée : La Bastide Puy Laurent

Communes : 1. Pradelles

2. Langogne

3. Saint-Flour-de-Mercoire

4. Cheylard-l'Évêque

5. Chaudeyrac

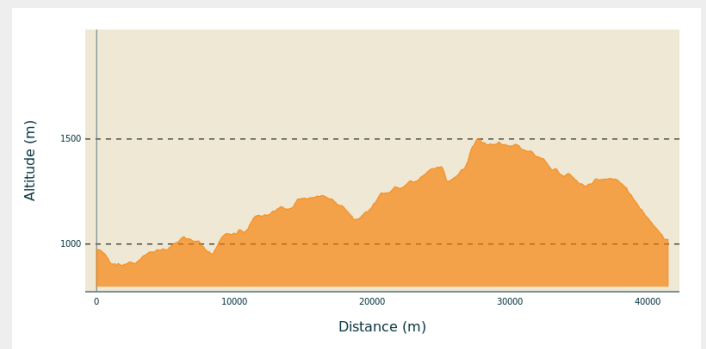
6. Saint-Frézal-d'Albuges

7. Mont-Lozère-et-Goulet

8. Luc

9. La Bastide-Puylaurent

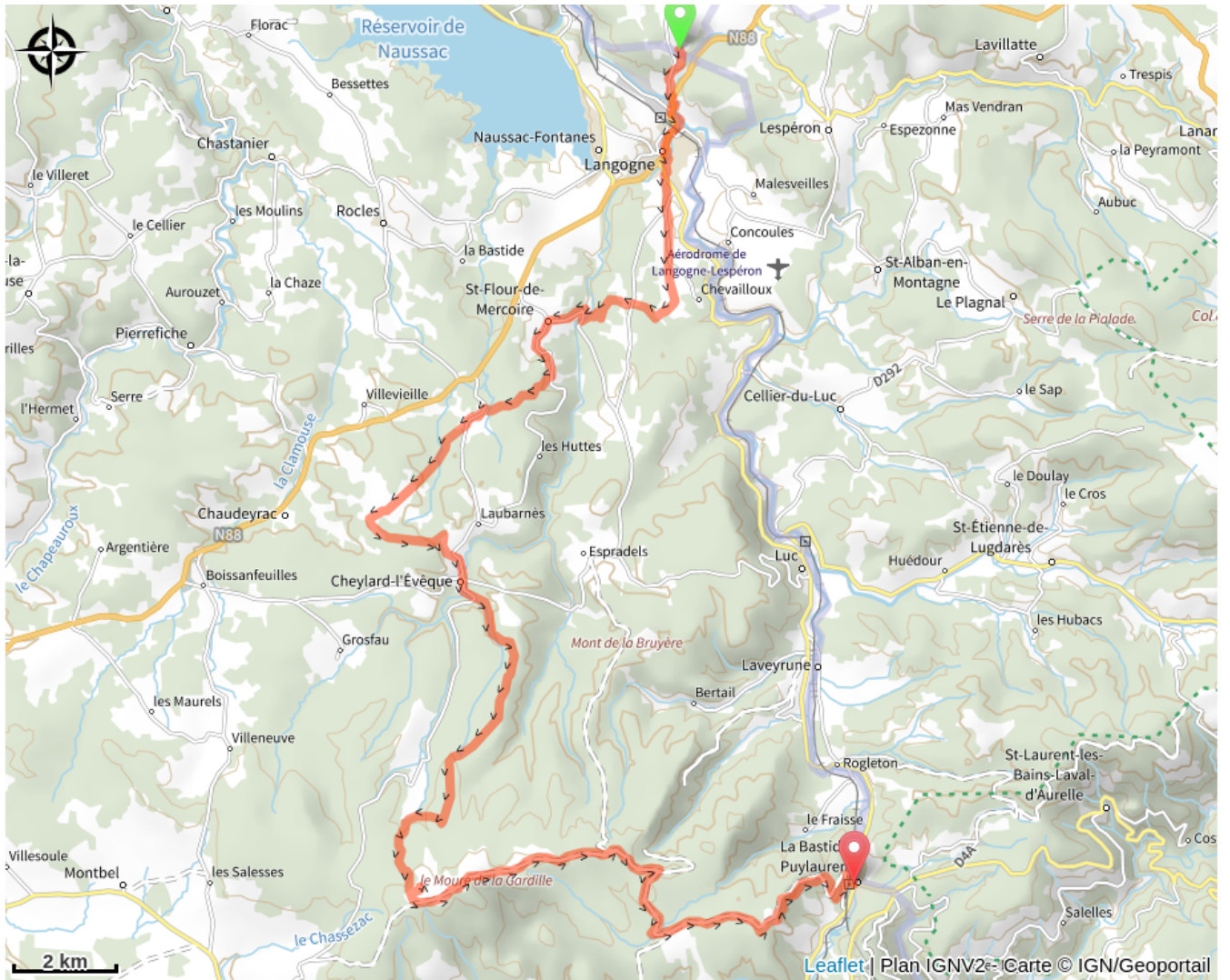
Profil altimétrique



Altitude min 897 m Altitude max 1502 m

Seule la partie du sentier GR® qui traverse la partie nord de la Lozère, de Langogne jusqu'à La Bastide Puylaurent, vous est ici présentée. Retrouvez l'intégralité de l'itinéraire dans le topo-guide Retrouvez toutes les informations (étapes, hébergement, descriptif ...) pour réaliser cette itinérance sur le GR® 470 Sources et Gorges de l'Allier en consultant le site du comité FFRandonnée Haute-Loire (<https://www.rando-hauteloire.fr>)

Sur votre chemin...



Toutes les infos pratiques

Recommandations

Retrouvez tous les GR® sur <http://www.mongr.fr/>

GR® est une marque déposée par la FFRandonnée, elle désigne les itinéraires identifiés sous le nom de "GR®", balisés de marques blanc-rouge. Ces itinéraires sont des créations de la FFRandonnée. Leur reproduction non autorisée, ainsi que la marque GR® constituent une contrefaçon passible de poursuites".