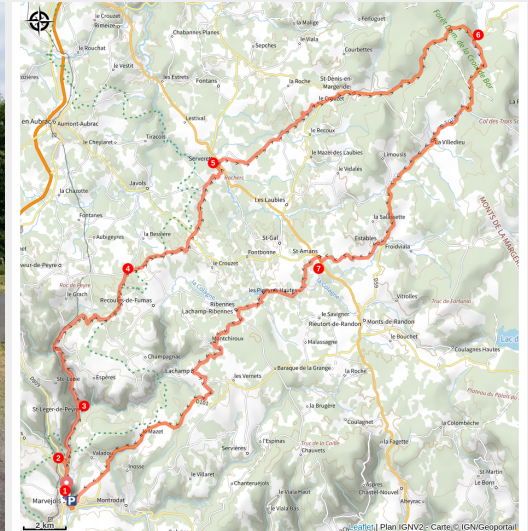


Une longue virée en Margeride

Margeride - Marvejols



Randonnée (© Cycloclub Marvejolsais)



Cet itinéraire montagneux n'offre quasiment aucun répit au sein d'un décor toujours somptueux

Après avoir escaladé les gorges de l'enfer, ce tracé vous emmènera jusqu'aux Monts de Randon à travers ce très beau massif granitique de la Margeride. Le point culminant (1424m) se situe au niveau de la station de pleine nature des Bouviers, lieu idéal pour une petite halte avant de revenir par Saint-Amans et le lac de Ganivet

Infos pratiques

Pratique : A vélo

Durée : 4 h

Longueur : 85.9 km

Dénivelé positif : 1797 m

Difficulté : Difficile

Type : Boucle

Thèmes : Col et Sommets, Eau et Géologie, Faune et Flore

Itinéraire

Départ : Place du Soubeyran, Marvejols

Arrivée : Place du Soubeyran, Marvejols

Communes : 1. Marvejols

2. Saint-Léger-de-Peyre

3. Recoules-de-Fumas

4. Peyre-en-Aubrac

5. Lachamp-Ribennes

6. Serverette

7. Les Laubies

8. Saint-Denis-en-Margeride

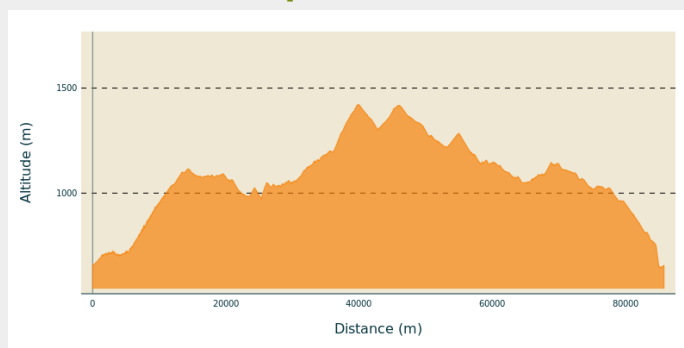
9. Saint-Paul-le-Froid

10. La Panouse

11. Monts-de-Randon

12. Montrodat

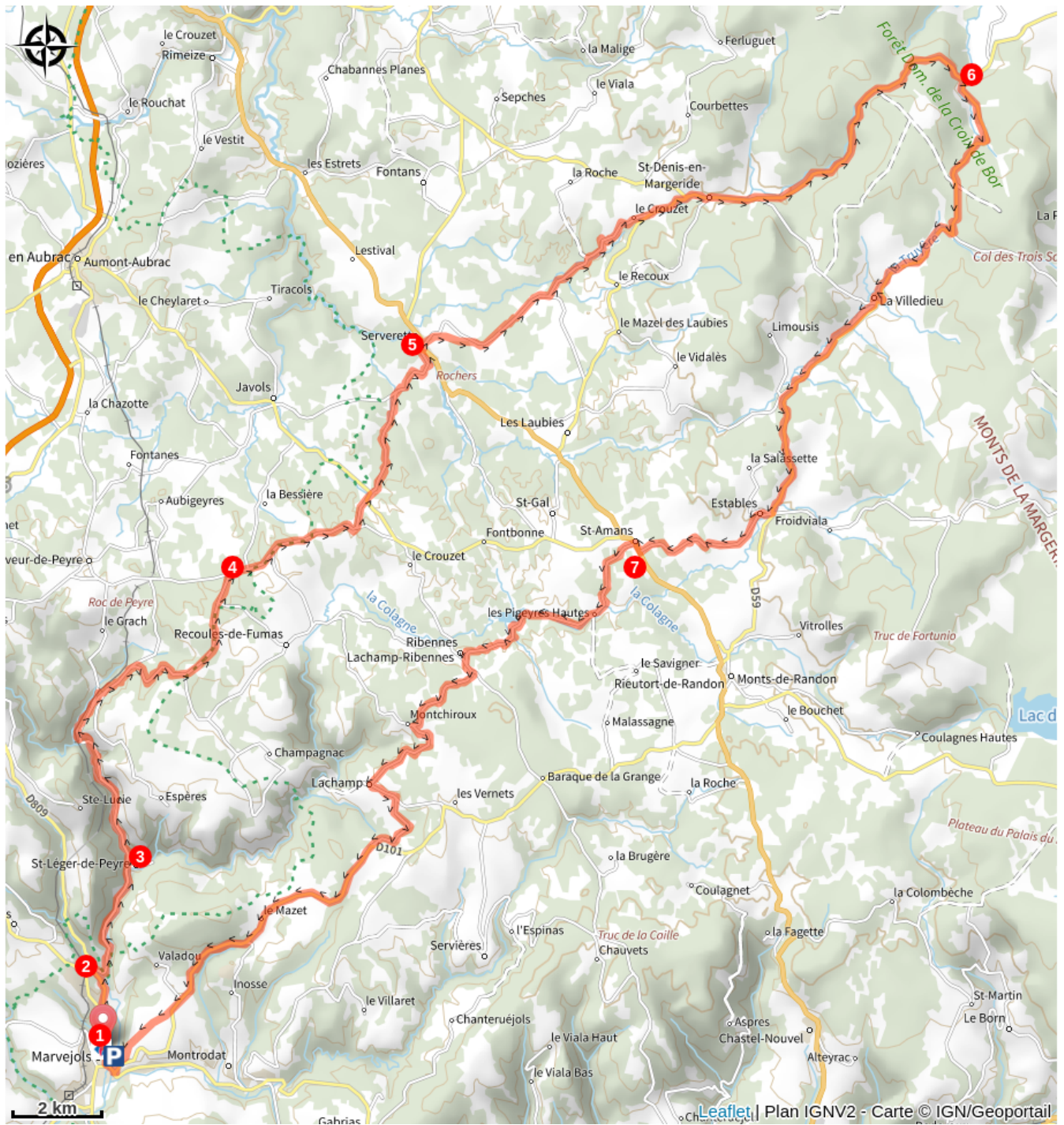
Profil altimétrique



Altitude min 645 m Altitude max 1422 m

1. Au départ de l'Office du Tourisme, prendre la route vers le Nord puis aller tout droit au premier rond-point et au deuxième à droite sur la D809 en direction d'Aumont-Aubrac.
2. Tourner à droite sur la D2 vers St Léger de Peyre / Les Gorges de L'Enfer.
3. Dans St Léger-de-Peyre tourner à gauche pour entamer l'ascension des Gorges de L'Enfer et continuer pendant 13 km jusqu'au Stop.
4. Tourner à droite sur la D2 en direction d'Aumont, puis, 3,5 km plus loin, prendre à gauche sur la D2 jusqu'à Serverette.
5. Dans Serverette, prendre la D5 en direction de St Denis-en-Margeride. Continuer sur la D5 jusqu'à la Baraque des Bouviers et continuer sur la même route pendant 3 km.
6. Tourner à droite en épingle sur la D59 jusqu'à Estables puis St-Amans.
7. Dans St-Amans au stop, tourner à droite sur la D806 vers St Chély-d'Apcher puis dans le village prendre à gauche sur la D999 jusqu'à Marvejols.

Sur votre chemin...



Toutes les infos pratiques

Comment venir ?

Transports

Gare SNCF ligne "Clermont-Ferrand/Neussargues/Béziers" et "Mende/Clermont-Ferrand"

2 arrêts:

- Gare de Marvejols
- Marvejols Chayla (à 100m du centre-ville)

Accès routier

Sortie 38 "Antrenas", prendre la direction de Marvejols puis au rond-point la 1ère sortie "centre-ville" et aller tout droit. En arrivant face à la statue Henri IV, tourner à droite pour accéder au parking.

Sortie 39 "Le Monastier", prendre la direction Le Monastier - Chirac puis aller tout droit. En arrivant à Marvejols, suivre la route jusqu'en direction d'Aumont-Aubrac. Après 200m après le 2ème rond-point face à l'ancien tribunal, vous verrez sur la gauche la Statue Henri IV, tourner à gauche pour accéder au parking

Parking conseillé

Parking de l'esplanade

Lieux de renseignement

Office de Tourisme du Commerce et de la Culture Gévaudan Destination

Place du Soubeyran, 48100 Marvejols

contact@gevaudan-authentique.com

Tel : 04 66 32 02 14

<https://www.gevaudan-authentique.com/>



Source



Communauté de Communes du Gévaudan

<http://www.cc-gevaudan.fr/>



Cyclo Club Marvejolais

<http://www.cycloclubmarvejolais.com>