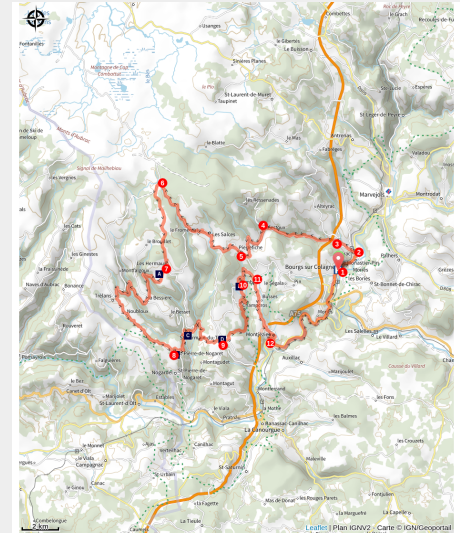


Les contreforts de l'Aubrac

Aubrac - Bourgs-sur-Colagne



Sur la route de l'Aubrac (© Floris Fossey - OTCC Gévaudan Destination)



Partez à la découverte de la Vallée du Lot et de l'Aubrac

Depuis Bourgs-sur-Colagne, le parcours débute par une belle ascension vers le col de Bonnecombe et se poursuit sur les hauteurs de la vallée du Lot

Infos pratiques

Pratique : A vélo

Durée : 3 h

Longueur : 66.7 km

Dénivelé positif : 2038 m

Difficulté : Difficile

Type : Boucle

Thèmes : Col et Sommets, Eau et Géologie, Faune et Flore

Itinéraire

Départ : Place du village, Le Monastier

Arrivée : Place du village, Le Monastier

Communes : 1. Bourgs-sur-Colagne

2. Les Salces

3. Les Hermaux

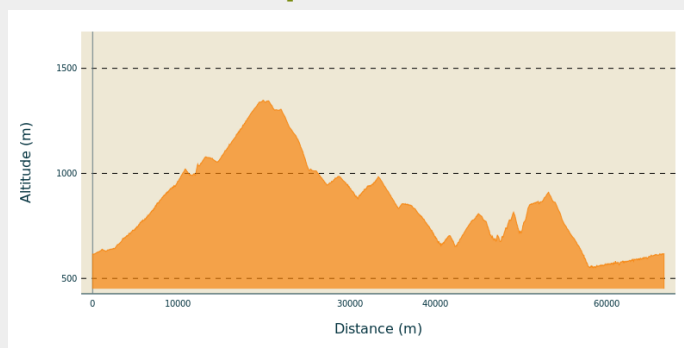
4. Saint-Pierre-de-Nogaret

5. Trélans


6. Saint-Germain-du-Teil

7. La Canourgue

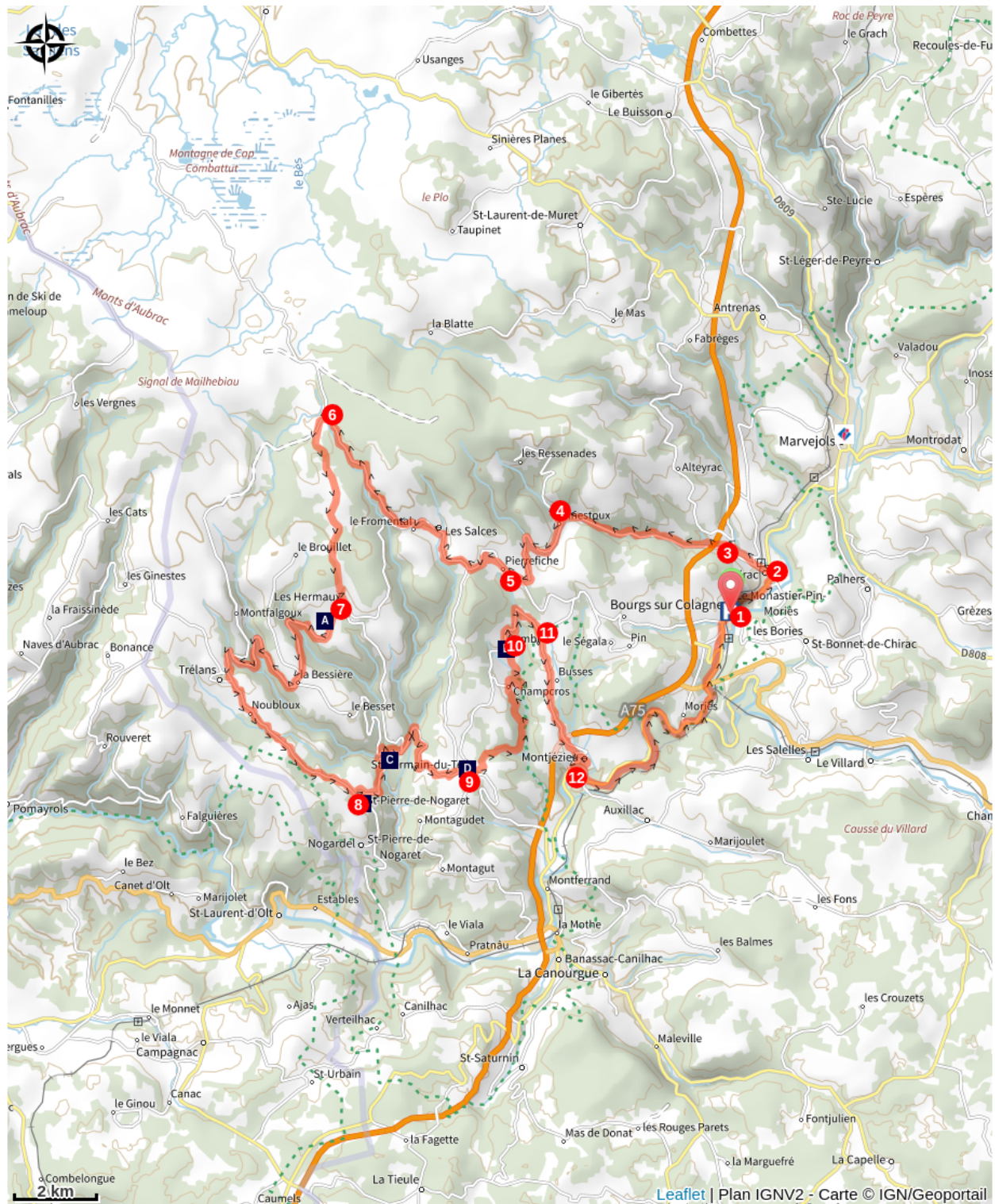
Profil altimétrique



Altitude min 551 m Altitude max 1348 m

1. Au départ du Monastier prendre la direction de Chirac.
2. Dans Chirac devant la boulangerie tourner à gauche en direction des Violles.
3. Prendre la route à gauche qui passe sous le viaduc et continuer dans la vallée.
4. Après le hameau de la Chazette, tourner à gauche sur le petit pont en direction de Ginestous et continuer jusqu'au village de Pierrefiche.
5. A Pierrefiche aller tout droit et monter jusqu' au Col du Trébatut puis continuer sur la D52 jusqu'au Col de Bonnecombe.
6. Au Col de Bonnecombe prendre la petite route sur la gauche qui vous mènera jusqu'aux Hermaux.
7. Au Hermaux, devant le restaurant tourner à droite et continuer jusqu'au village de St Pierre-de-Nogaret.
8. A l'entrée du village de St Pierre-de-Nogaret tourner à gauche sur la D152 jusqu'à St Germain-du-Teil.
9. Au centre du village de St Germain-du-Teil tourner à gauche (point d'eau ) sur la V8 jusqu'à Combret.
10. Traverser le village de Combret et à la sortie du village prendre la route à droite.
11. 2km après le village tourner à droite jusqu'à Montjézieu. Dans Montjézieu à l'embranchement aller tout droit pour redescendre dans la vallée du Lot (D809).
12. A l'embranchement de la grande route tournez à gauche et allez en direction du Monastier.

Sur votre chemin...



Observatoire Photographique des
Paysages : bourg des Hermeaux (A)
Le village de Nogaret et sa chapelle.
(C)
Le Hameau du Combret et son
église (E)

Eglise Romane de St Pierre de
Nogaret (B)
Eglise de Saint-Germain-du-Teil (D)

Toutes les infos pratiques

Comment venir ?

Transports

Gare SNCF ligne "Neussargues - Béziers" - arrêt Le Monastier Pin-Moriès

Accès routier

Sortie 39 "Le Monastier", prendre la direction Le Monastier - Chirac. La place du village est juste à côté de l'Eglise

Depuis Marvejols, prendre la direction Le Monastier, vous traverserez Chirac et en arrivant sur le Monastier, l'église sera sur votre droite.

Parking conseillé

Parking de la salle des fêtes

Lieux de renseignement

Office de Tourisme du Commerce et de la Culture Gévaudan Destination

Place du Soubeyran, 48100 Marvejols

contact@gevaudan-authentique.com

Tel : 04 66 32 02 14

<https://www.gevaudan-authentique.com/>



Source



Communauté de Communes du Gévaudan

<http://www.cc-gevaudan.fr/>



Cyclo Club Marvejolsais

<http://www.cycloclubmarvejolsais.com>

Sur votre chemin...



Observatoire Photographique des Paysages : bourg des Hermeaux (A)

Grâce à l'Observatoire des Paysages, remontez le temps et plonger vous dans l'évolution des paysages au fil du temps. Certains clichés ont également un croquis de contexte

LIEN VERS LE CLICHÉ : [CLIQUEZ ICI](#).

Enjeux : Extension urbaine et évolution des pratiques agricoles

Crédit photo : @K Guez



Eglise Romane de St Pierre de Nogaret (B)

L'église romane de Saint-Pierre-de-Nogaret en pierres de taille, son clocher carré avec flèches et clochetons. Le chevet de cette église est plein de poésie, avec ses cinq fenêtres romanes, ses colonnettes à chapiteaux et ses moellons de grés rose sculptés sous la corniche.

Crédit photo : OTAGDT



Le village de Nogaret et sa chapelle. (C)

Nogaret fut jadis le siège du mandement dont dépendait toute la contrée. Son château féodal dominait au midi, les rives du pic du Doulou, la route a fait disparaître les derniers vestiges. En 1850, il y avait une centaine d'habitants. La chapelle, lieu de pèlerinage marial anime ce paysage tourmenté comme un pan des Cévennes. Fours à pain
En longeant le ruisseau, ancien béal. Vestige d'un ancien moulin.

Crédit photo : OTAGDT



Eglise de Saint-Germain-du-Teil (D)

L'église de Saint Germain avec son magnifique "clocher-peigne", "clocher-mur" avec ses quatre baie abritant les cloches. Architecture typique de la région.

Crédit photo : Joris Pesche

Le Hameau du Combret et son église (E)

Traversée d'une magnifique hameau perché avec une magnifique église surmonté de son toit en Carène, typique de l'architecture du XVI portée par son concepteur Philibert Delorme.