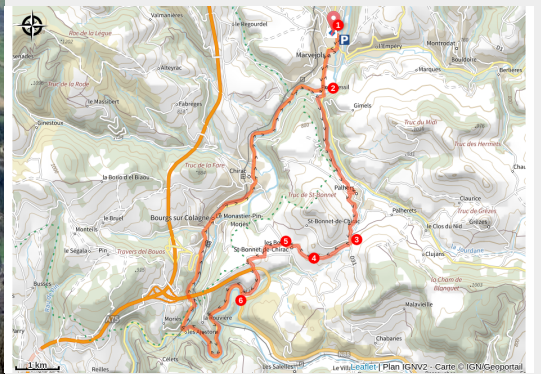


Le plateau des Bories

Margeride - Marvejols



Le Truc de Saint-Bonnet (© OT CC Gévaudan Destination)



Un itinéraire sans grosse difficultés où de jolis points de vue vous attendent sur les hauteurs de Bourgs-sur-Colagne.

Partez à la découverte du patrimoine naturel et culturel de Saint Bonnet de Chirac

Infos pratiques

Pratique : A vélo

Durée : 1 h 30

Longueur : 23.7 km

Dénivelé positif : 475 m

Difficulté : Facile

Type : Boucle

Thèmes : Cols et Sommets

Itinéraire

Départ : Place du Soubeyran, Marvejols

Arrivée : Place du Soubeyran, Marvejols

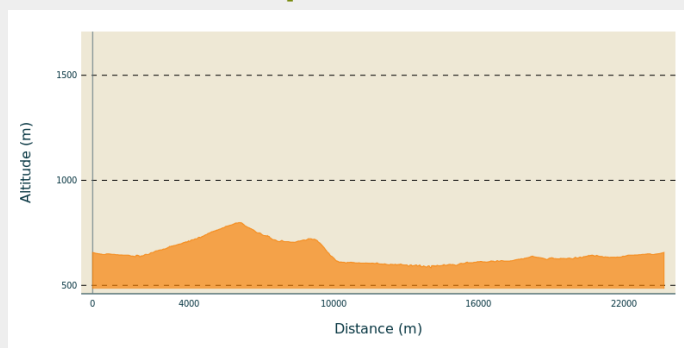
Communes : 1. Marvejols

2. Palhers

3. Saint-Bonnet-de-Chirac

4. Bourgs-sur-Colagne

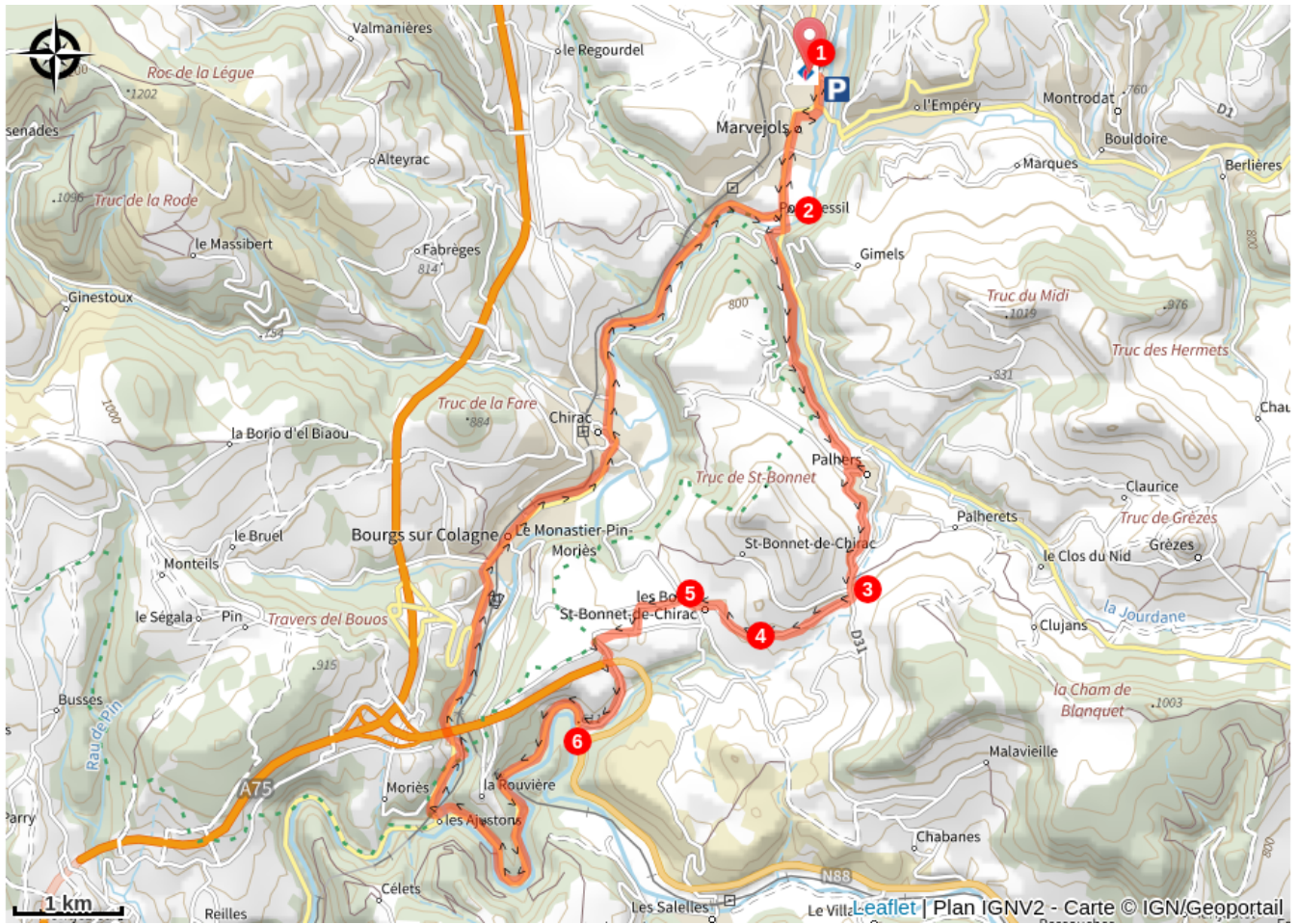
Profil altimétrique



Altitude min 584 m Altitude max 799 m

1. Au départ de l'Office du Tourisme partir vers le sud en direction de Mende.
2. A la sortie de Marvejols, tourner à gauche sur la D808 en direction de Mende puis après le pont tourner à droite sur la D31 vers Palhers.
3. 1km après Palhers, tourner à droite en direction des Bories.
4. Passage à proximité de la chapelle St Thècle
5. 150m après le village des Bories, tourner à gauche sur une petite route puis tourner à nouveau à gauche. Un peu plus loin, tourner à droite et continuer jusqu'à rejoindre, en contrebas, la route nationale N88.
6. Au stop, tourner à droite sur la N88 puis, au lieu dit "les Ajustons" tourner à droite et suivre la direction de Marvejols.

Sur votre chemin...



Toutes les infos pratiques

Comment venir ?

Transports

Gare SNCF ligne "Clermont-Ferrand/Neussargues/Béziers" et "Mende/Clermont-Ferrand"

2 arrêts:

- Gare de Marvejols
- Marvejols Chayla (à 100m du centre-ville)

Accès routier

Sortie 38 "Antrenas", prendre la direction de Marvejols puis au rond-point la 1ère sortie "centre-ville" et aller tout droit. En arrivant face à la statue Henri IV, tourner à droite pour accéder au parking.

Sortie 39 "Le Monastier", prendre la direction Le Monastier - Chirac puis aller tout droit. En arrivant à Marvejols, suivre la route jusqu'en direction d'Aumont-Aubrac. Après 200m après le 2ème rond-point face à l'ancien tribunal, vous verrez sur la gauche la Statue Henri IV, tourner à gauche pour accéder au parking

Parking conseillé

Parking de l'esplanade

Lieux de renseignement

Office de Tourisme du Commerce et de la Culture Gévaudan Destination

Place du Soubeyran, 48100 Marvejols

contact@gevaudan-authentique.com

Tel : 04 66 32 02 14

<https://www.gevaudan-authentique.com/>



Source



Communauté de Communes du Gévaudan

<http://www.cc-gevaudan.fr/>



Cyclo Club Marvejolais

<http://www.cycloclubmarvejolais.com>