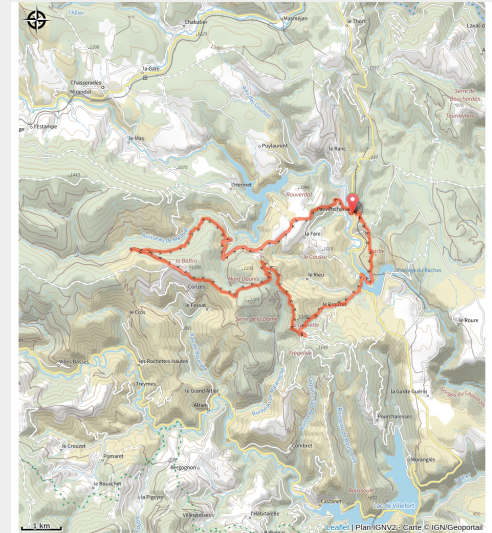


Mont Daunis - VTT N° 38

Mont Lozère - Prévénchères



(©Sabinevanerp)



Prévénchères ne se limite pas à ce que l'on en voit de la route. En pénétrant dans le village, vous pourrez remarquer l'église à clocher peigne du XII^e siècle ainsi que le prieuré, actuelle mairie. Il subsiste également un majestueux tilleul de Sully, planté en 1601 pour célébrer la naissance du roi Louis XIII.

Prévénchères ne se limite pas à ce que l'on en voit de la route. En pénétrant dans le village, vous pourrez remarquer l'église à clocher peigne du XII^e siècle ainsi que le prieuré, actuelle mairie. Il subsiste également un majestueux tilleul de Sully, planté en 1601 pour célébrer la naissance du roi Louis XIII.

Suivre le balisage VTT n°38

Infos pratiques

Pratique : A VTT

Durée : 2 h 15

Longueur : 22.5 km

Dénivelé positif : 877 m

Difficulté : Moyen

Type : Boucle

Thèmes : Architecture et Village, Faune et Flore, Forêt

Itinéraire

Départ : Prévencières

Arrivée : Prévencières

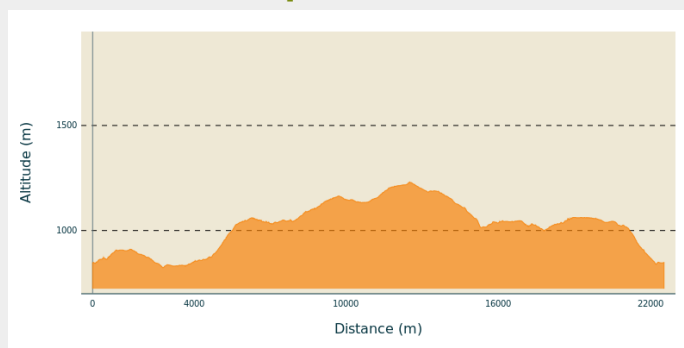
Balisage : 🚲 VTT hors PNR

Communes : 1. Prévencières

2. Altier

3. Mont-Lozère-et-Goulet

Profil altimétrique



Altitude min 823 m Altitude max 1230 m

Suivre le balisage VTT n°38.

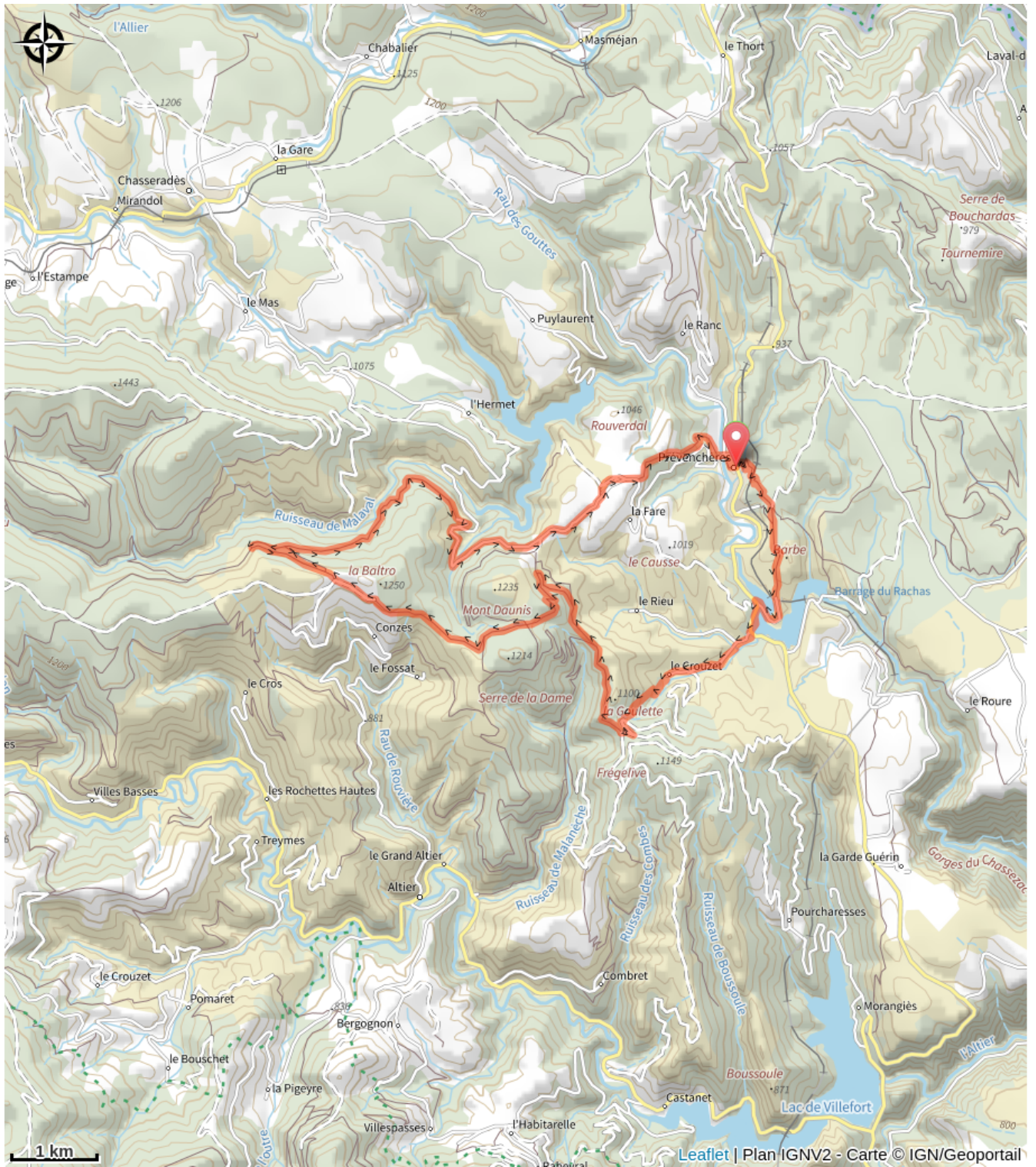
Le long de l'itinéraire, des poteaux directionnels vous guident, dont le nom de lieu-dits et/ou de direction à suivre, est indiqué en "***italique gras et entre guillemets***" dans le descriptif ci-dessous:

Depuis « ***PRÉVENCHÈRES*** » direction « ***Prévencières - Route de la Fare*** » puis « ***La Croux*** ». À « ***La Croux*** » prendre à droite direction « ***Croix du Clas*** » et encore à droite direction « ***CHADEPEAU*** ». À « ***CHADEPEAU*** » prendre à gauche direction « ***Travers du Mouli*** ». À « ***Travers du Mouli*** » prendre à gauche direction « ***Bois de Conze*** ». À « ***Bois de Conze*** » direction « ***LA BALTRO*** » et continuer tout droit direction « ***Jailhère*** ». À « ***Jailhère*** » prendre à droite direction « ***Col du Ronc Drelho*** » et continuer tout droit vers « ***Valat du Bois*** ». À « ***Valat du Bois*** » prendre à gauche direction « ***CROISEMENT DU CAUSSE*** ». À « ***CROISEMENT DU CAUSSE*** » retour à « ***PRÉVENCHÈRES*** » en passant par « ***Foyer de vie Arc en Ciel*** ».

Balade extraite du cartoguide **Mont Lozère - Pays des sources, De la Margeride au lac de Villefort en Cévennes**, mis en œuvre par le Pôle de pleine nature du mont Lozère.

Accès routier

Sur votre chemin...



Toutes les infos pratiques

Recommandations

Le port du casque est vivement recommandé. Ne pas oublier son kit de réparation et un petit outillage. Bien refermer les clôtures et les portillons.

Comment venir ?

Accès routier

Depuis Villefort ou Langogne, par la D 906

Parking conseillé

Place de l'église

Lieux de renseignement

Office de tourisme Mont-Lozère, La Bastide-Puylaurent

Mairie, 48250 La Bastide-Puylaurent

contact@destination-montlozere.fr

Tel : 04 66 46 12 83

<https://www.destination-montlozere.fr/>



Office de tourisme Mont-Lozère, Villefort

43, Place du Bosquet, 48800 Villefort

contact@destination-montlozere.fr

Tel : 04 66 46 87 30

<https://www.destination-montlozere.fr/>



Source



CC Mont Lozère

<https://www.ccmontlozere.fr/>



Parc national des Cévennes

<http://www.cevennes-parcnational.fr/>



Pôle pleine nature Mont Lozère