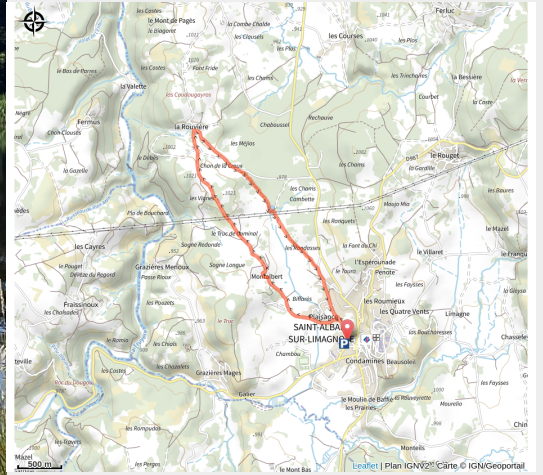


## L'étang de la Rouvière - VTT n°22

Margeride - Saint-Alban-sur-Limagnole



L'étang de la Rouvière (© Marion Larguier - OT Margeride en Gévaudan)



### *Circuit VTT facile et accessible à tous.*

Depuis le village de Saint-Alban-Sur-Limagnole, partez à travers les pâturages et forêts à la découverte de l'étang de la Rouvière, de sa faune et de sa flore. L'endroit idéal pour un pique-nique en famille avant un retour au village.

### Infos pratiques

Pratique : A VTT

Durée : 1 h

Longueur : 6.9 km

Dénivelé positif : 120 m

Difficulté : Très facile

Type : Boucle

Thèmes : Eau et Géologie, Faune et Flore

# Itinéraire

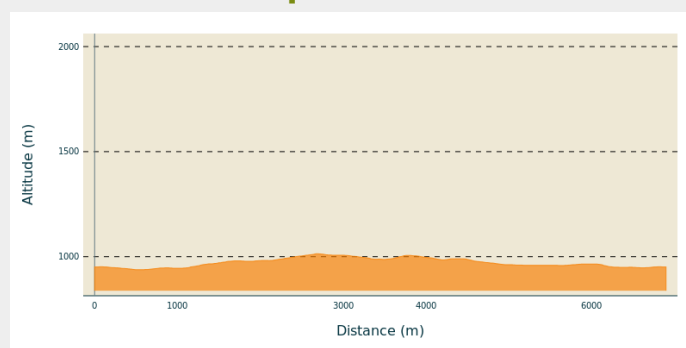
**Départ** : Place de la Mairie, Saint-Alban-sur-Limagnole

**Arrivée** : Place de la Mairie, Saint-Alban-sur-Limagnole

**Balisage** : 🚲 VTT hors PNR

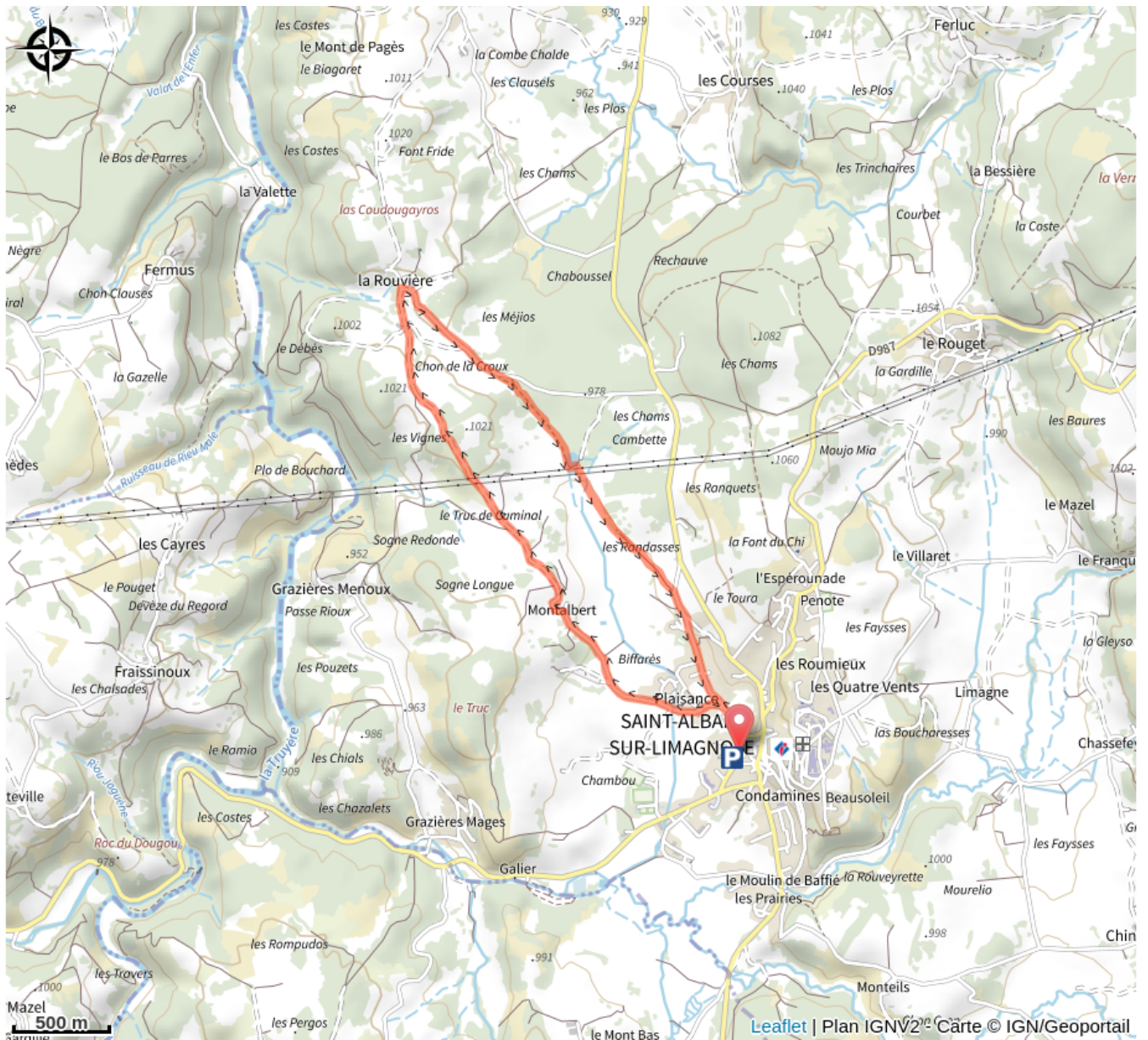
**Communes** : 1. Saint-Alban-sur-Limagnole

## Profil altimétrique



Altitude min 938 m Altitude max 1014 m

# Sur votre chemin...



# Toutes les infos pratiques

## **Recommandations**

Prendre de quoi s'hydrater et se protéger du soleil.  
Ne pas jeter de déchets, garder les emballages avec vous.  
Ne pas quitter les itinéraires balisés.  
Se rappeler que les sentiers sont partagés et être respectueux envers l'ensemble des autres usagers (sportifs, touristes, chasseurs, agriculteurs...)  
S'il faut franchir des barrières à animaux, ne pas oublier de les refermer derrière soi.

## **Comment venir ?**

### Accès routier

Depuis le Malzieu-Ville, se rendre à Saint-Alban-Sur-Limagnole par la D4 et se garer sur la place du Breuil (Mairie)  
Depuis Saint-Chély-d'Apcher, se rendre à Saint-Alban-Sur-Limagnole par la D987 et se garer sur la place du Breuil (Mairie)

### Parking conseillé

Place du Breuil, Mairie, Saint-Alban-sur-Limagnole

## **Lieux de renseignement**

**Office de Tourisme Margeride en Gévaudan - Bureau de Saint-Alban**  
Le Château, 48120 Saint-Alban-Sur-Limagnole

[tourisme@margeride-en-gevaudan.com](mailto:tourisme@margeride-en-gevaudan.com)  
Tel : 04 66 31 57 01  
<http://www.margeride-en-gevaudan.com/>



## **Source**

Communauté de Communes Terres d'Apcher Margeride Aubrac

<https://www.cctama.fr/>