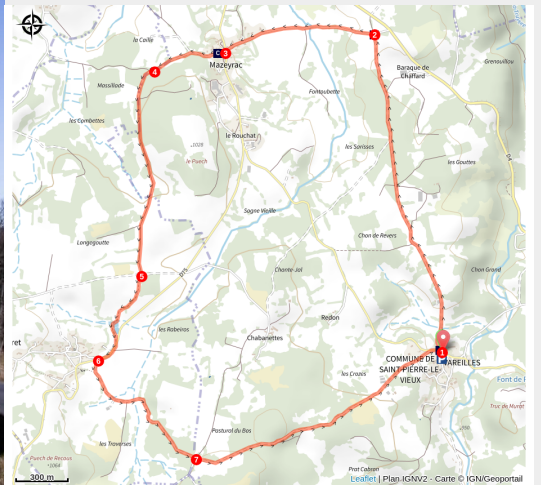


Le Menhir de Pinjo Chabre - VTT n°12

Margeride - Saint-Pierre-le-Vieux



Le four à pain de Mezeyrac (© Marion Larguier - OT Margeride en Gévaudan)



Un circuit de VTT légèrement vallonné empruntant de larges pistes, accessible aux familles

Vous circulerez sur de larges pistes à travers pâturages et forêts et croiserez en chemin la fameuse « pierre plantée », le Menhir de Pinjo Chabre, rare témoin d'un culte antique autour des mégalithes et des rochers. Puis, par une petite route, vous arriverez au village de Mezeyrac où vous pourrez admirer le petit patrimoine tel que le four à pain, le lavoir et la fontaine, avant de filer à nouveau sur les chemins bordés par une végétation verdoyante et ponctués de nombreuses croix.

Infos pratiques

Pratique : A VTT

Durée : 1 h

Longueur : 8.0 km

Dénivelé positif : 164 m

Difficulté : Très facile

Type : Boucle

Thèmes : Faune et Flore, Histoire et Culture

Itinéraire

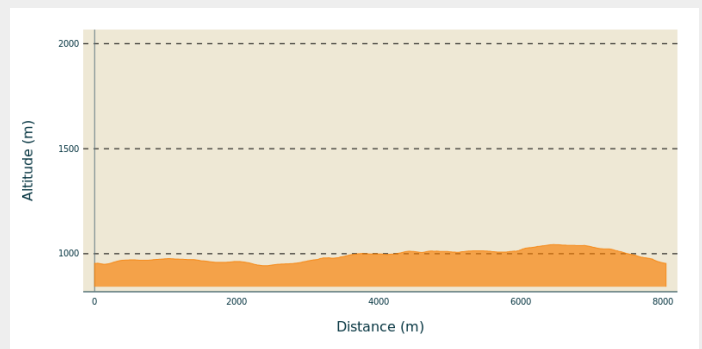
Départ : Vareilles, Saint-Pierre-le-Vieux

Arrivée : Vareilles, Saint-Pierre-le-Vieux

Balisage : 🚲 VTT hors PNR

Communes : 1. Saint-Pierre-le-Vieux
2. Blavignac

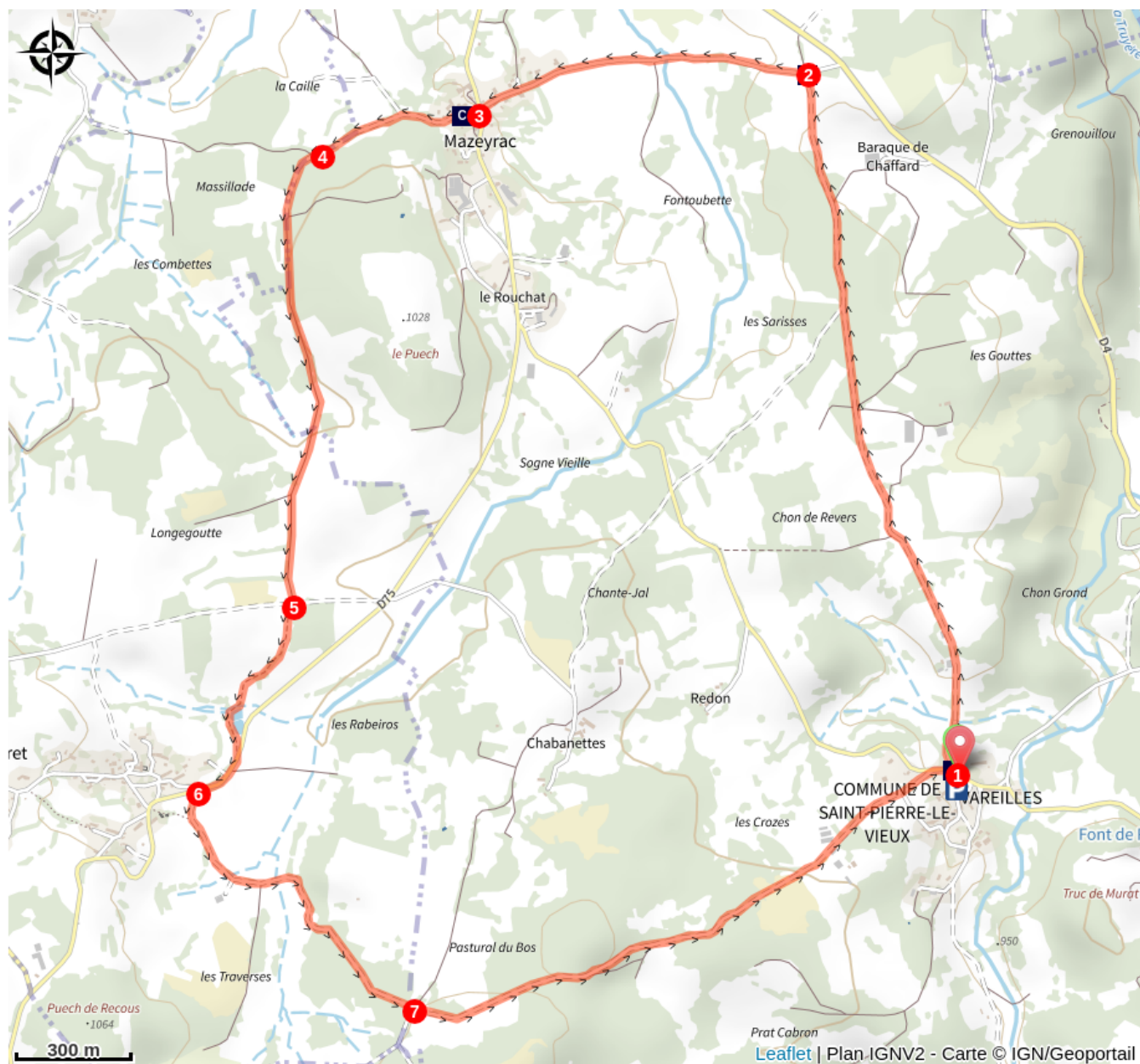
Profil altimétrique



Altitude min 943 m Altitude max 1044 m

1. Départ depuis la place devant la Mairie de Saint-Pierre-le-Vieux au lieu-dit de Vareilles. Passer devant l'église et descendre quelques mètres jusqu'au croisement avec la route principale. Ici, traverser et continuer en face pour prendre un large chemin de terre. Progresser sur ce chemin en ignorant les sentiers de part et d'autre sur 2 km jusqu'au croisement avec une route.
2. Arrivé au croisement, prendre à gauche sur la route, passer devant le Menhir de Pinjo Chabre et continuer en descente jusqu'à arriver au village de Mazeyrac.
3. Au croisement avec la D75, traverser et continuer en face en se dirigeant vers la croix sur la place du village où se trouve également le four à pain, le lavoir et la fontaine. En laissant la fontaine à main droite, continuez tout droit pour sortir du village et continuer sur un chemin de terre. Ignorer le prochain chemin qui s'en va sur la droite.
4. Au prochain croisement, au niveau du petit bâtiment agricole, continuer à main gauche. Progresser tout droit en ignorant tous les chemins de part et d'autre sur 1.2 km jusqu'à un croisement de quatre chemins avec une grande croix de granite.
5. Au croisement continuer en face au niveau de la grande croix en granite jusqu'à rejoindre la D75. A la route prendre à droite en direction du village de Rouveyret.
6. A l'entrée du village, prendre le chemin qui s'en va sur la gauche en plateau puis continue en montée progressive.
7. Au prochain croisement, continuer tout droit sur le chemin d'en face. Progresser jusqu'à arriver au village de Vareilles et retrouver le point de départ

Sur votre chemin...



L'église Saint François d'Assise (A)
Le four banal de Mazeyrac (C)

Le Menhir de Pinjo Chabre (B)

Toutes les infos pratiques

Recommandations

Prendre de quoi s'hydrater et se protéger du soleil.
Ne pas jeter de déchets, garder les emballages avec vous.
Ne pas quitter les itinéraires balisés.
Se rappeler que les sentiers sont partagés et être respectueux envers l'ensemble des autres usagers (sportifs, touristes, chasseurs, agriculteurs...)
S'il faut franchir des barrières à animaux, ne pas oublier de les refermer derrière soi.

Comment venir ?

Accès routier

Depuis Le Malzieu-Ville prendre la D989

Parking conseillé

Parking possible devant la Mairie de St Pierre-le-Vieux à Vareilles

Lieux de renseignement

Office de Tourisme Margeride en Gévaudan - Bureau du Malzieu

Tour de Bodon, 48140 Le-Malzieu-Ville

tourisme@margeride-en-gevaudan.com

Tel : 04 66 31 82 73

<http://www.margeride-en-gevaudan.com/>



Source

Communauté de Communes Terres d'Apcher Margeride Aubrac

<https://www.cctama.fr/>

Sur votre chemin...



L'église Saint François d'Assise (A)

Depuis 1846, le hameau de Vareilles est le siège de la paroisse de la commune avec l'église Saint-François d'Assise depuis 1846. D'un style sobre et épuré, il s'agit d'un petit édifice en pierres de granite fermé à l'ouest par un clocher-mur à deux étages. Les trois cloches du premier niveau sont notables par les décors qu'elles présentent.

Crédit photo : Ludo Visuel



Le Menhir de Pinjo Chabre (B)

Aussi appelé la "Pierre Plantée", le Menhir de Pinjo Chabre est un émouvant témoignage de la présence de l'Homme au Néolithique tardif. Ce menhir est situé entre les villages de Mazeyrac et de Chassagnes, en bordure d'un champ.

Sur la surface de l'imposante pierre de granite de 2.65m de haut, on trouve des gravures figurant des croix latines superposées, ce qui montre que le monument a été christianisé.

Crédit photo : Ludo Visuel



Le four banal de Mazeyrac (C)

Témoin de la vie d'antan, le four banal de Mazeyrac est typique des fours à pain de la Margeride. Aux côtés du lavoir et de la fontaine, il a une position stratégique, au coeur du hameau. Restauré, il est utilisé chaque année par les habitants du village lors de la Fête du pain, organisée par le comité des fêtes de Saint-Pierre-le-Vieux; tous les villages de la commune fabriquent leur pain dans leur four et le vendent auprès des visiteurs.

Crédit photo : M. Larguier - OT Margeride en Gévaudan
