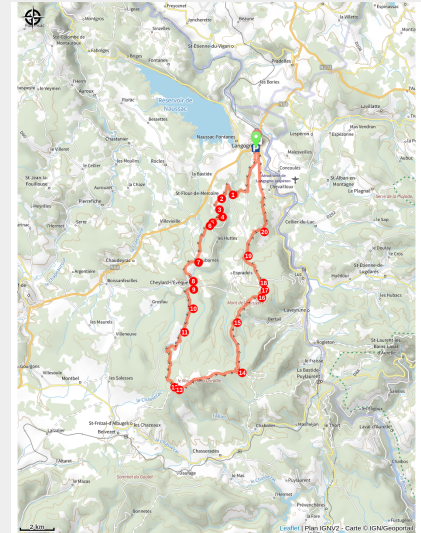


Circuit de la Gardille - VTT n°5

Margeride - Langogne



Arrivée au Mure de la Gardille au milieu des champs de bruyère (© CC Haut Allier Margeride)



Espace VTT - FFC du Gévaudan

De passage dans la forêt de Mercoire où l'Allier prend sa source.

Détour par le charmant village du Cheylard l'Evêque où Robert-Louis Stevenson fit une étape dans sa traversée des Cévennes et où la bête du Gévaudan commit un de ses premiers méfaits. Magnifique panorama à contempler au sommet du Mure de la Gardille situé à 1503 m d'altitude.

Infos pratiques

Pratique : A VTT

Durée : 5 h

Longueur : 45.0 km

Dénivelé positif : 1016 m

Difficulté : Très difficile

Type : Boucle

Thèmes : Architecture et Village, Forêt

Itinéraire

Départ : Parking du Pré de la foire

Arrivée : Parking du Pré de la foire

Balisage : 🚲 VTT hors PNR

Communes : 1. Langogne

2. Saint-Flour-de-Mercoire

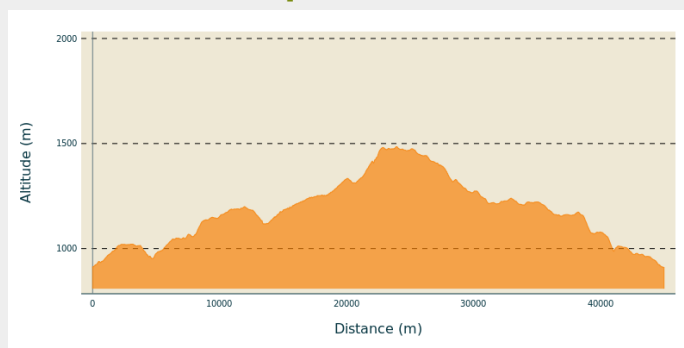
3. Cheylard-l'Évêque

4. Saint-Frézal-d'Albuges

5. Mont-Lozère-et-Goulet

6. Luc

Profil altimétrique



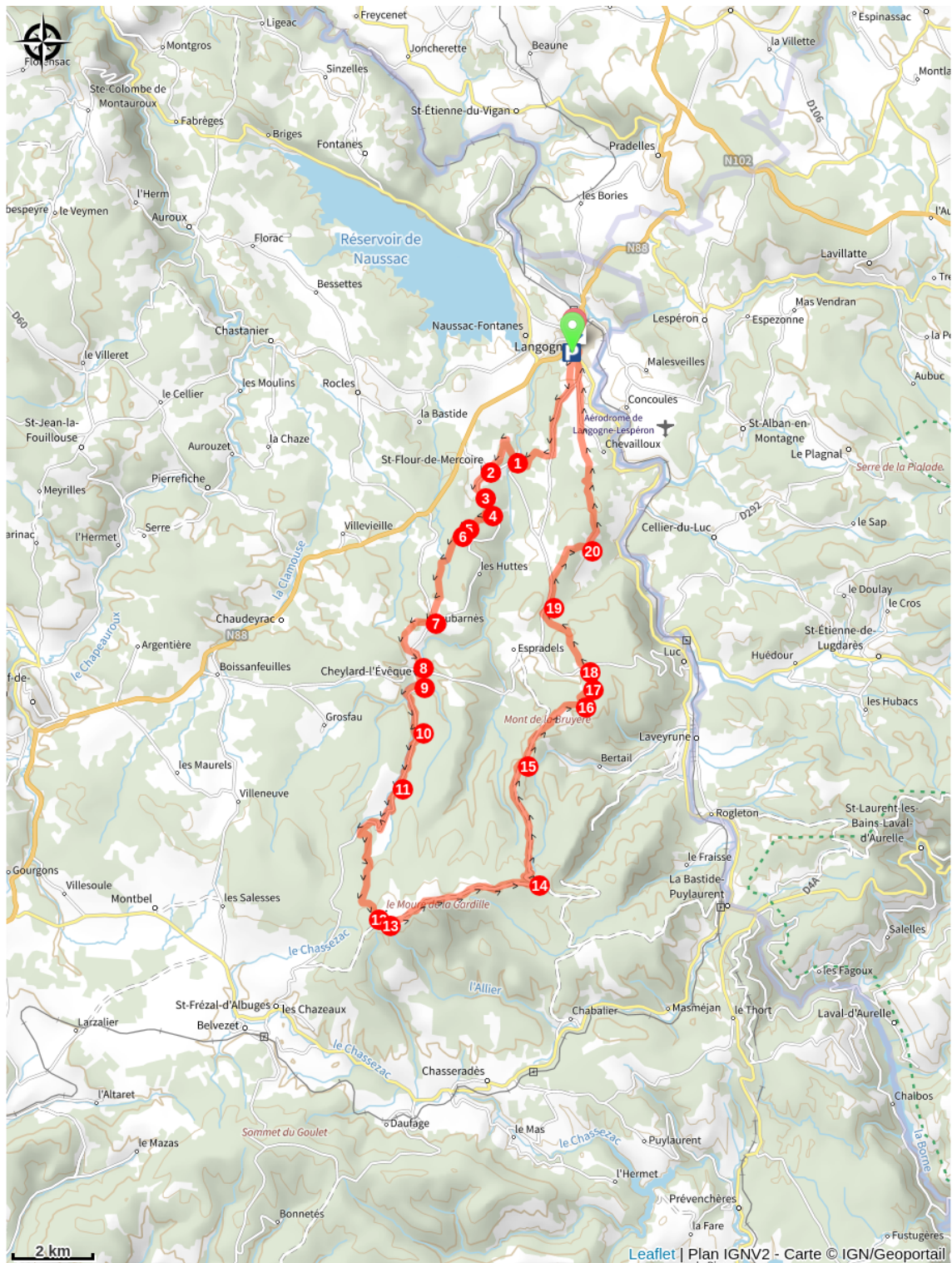
Altitude min 909 m Altitude max 1485 m

Du point de départ jusqu'au point 1 : itinéraire identique au circuit N °3 le "circuit des huttes" (point 1 à 8).

1. Prendre à droite le chemin en continuant tout droit jusqu'au croisement suivant puis prendre à gauche pour arriver au village de St Flour de Mercoire. Passez devant la mairie et l'église , au croisement suivant prendre à droite.
2. Prendre à gauche la voirie, la suivre.
3. Prendre à droite après les dernières maisons , suivre le chemin pour retrouver la route et la suivre par la droite .
4. Dans le village de "L'herm" suivre la voie de droite qui débouche sur un large chemin et le suivre.
5. Prendre le cheminement en face jusqu'à laire de repos.
6. Prendre la voie de gauche, ensuite celle de droite jusqu'au village et suivre la route par la gauche sur environ 50m.
7. Emprunter le 1°chemin sur la droite, le suivre et au croisement suivant (on retrouve le GR 70) utiliser la voie de gauche jusqu'au village de Cheylard l'Evêque.
8. Suivre la route par la droite , traverser le village, passer une épingle de la route en laissant le chemin sur votre gauche.
9. Utiliser le chemin de gauche qui traverse les fôrets jusqu'au croisement suivant .
10. Prendre à gauche puis ensuite à droite à angle droit, continuer tout droit puis à droite au croisement pour arriver sur la RD 71.
11. La suivre par la gauche et après la 2° épingle de route suivre le chemin de gauche en allant tout droit et en laissant les chemins de part et d'autres jusqu'à une intersection de plusieurs itinéraires (à gauche vous accédez au "Moure de la Gardille") .
12. Prendre à droite , puis à gauche jusqu'au croisement.
13. Prendre la large piste par la gauche et la suivre pendant environ 5 km.
14. Virer à gauche puis à l'épingle suivante prendre à droite et continuer toujours tout droit jusqu'au carrefour de plusieurs pistes .
15. Continuer tout droit sur le chemin d'exploitation jusqu'au croisement après les parcelles cultivées de droite.
16. Prendre à gauche et au niveau de l'étang de l'Ouradou virer à droite, longer l'étang et suivre l'itinéraire jusqu'au croisement.
17. Prendre à gauche puis encore à gauche , prudence vous arriver sur une voirie.

18. Traverser la route et prendre le chemin en face , le suivre jusqu'au 2 ° croisement sur votre droite.
19. Prendre le chemin de droite et continuer tout droit jusqu'au hameau de "Esfagoux".Le traverser, laisser la route de droite qui accède au lavoir du village et aller jusqu'au croisement suivant sur la gauche , emprunter cette voie qui vous conduit à la sortie du village .
20. A partir de ce point (N °20 jusqu'à l'arrivée) suivre l'itinéraire du circuit N° 3 (circuit des huttes) qui est identique pour revenir au point de départ .

Sur votre chemin...



Toutes les infos pratiques

Recommandations

Point d'eau au niveau du square stevenson au croisement de la RD 906 et de la rue du 11 novembre au début de l'itinéraire accessible de mai à novembre. Départ face au stade.

Comment venir ?

Accès routier

Prendre la direction de Mende par la RN 88, sur l'avenue Conturie (face au parking couvert) tourner à gauche en direction du parking du Pré de la Foire après le pont qui permet de franchir le Langouyrou (rivière qui traverse la commune de Langogne).

Parking conseillé

Parking du pré de la Foire

Lieux de renseignement

Office de Tourisme de Langogne Margeride Grand Lac de Naussac

11 boulevard De Gaulle, 48300
LANGOGNE

langogne@langogne.com

Tel : +33 (0)4 66 69 01 38

<http://www.ot-langogne.com>



Source



Communauté de Communes Haut Allier Margeride