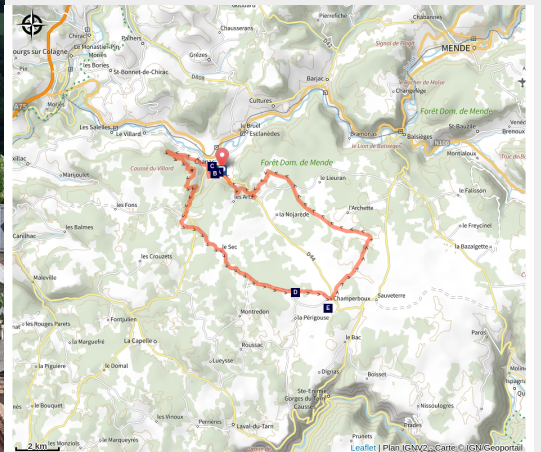


## Champerboux - VTT n°7

Causses - Chanac



Vue depuis la tour de Chanac (© OT Aubrac aux Gorges du Tam)



*Circuit sportif au départ de Chanac à travers le Causse de Sauveterre.  
Circuit VTT N°7 (balisage rouge).*

Randonnée VTT sportive à travers le Causse de Sauveterre. Traversez les calmes hameaux caussenards autour desquels paissent les troupeaux de brebis et tout autour, profitez d'une nature à la fois sauvage et préservée.

### Infos pratiques

Pratique : A VTT

Durée : 3 h 30

Longueur : 33.4 km

Dénivelé positif : 789 m

Difficulté : Moyen

Type : Boucle

Thèmes : Agriculture et Elevage, Faune et Flore, Histoire et Culture

# Itinéraire

**Départ** : Quartier de la Vignogue, Chanac

**Arrivée** : Quartier de la Vignogue, Chanac

**Communes** : 1. Chanac

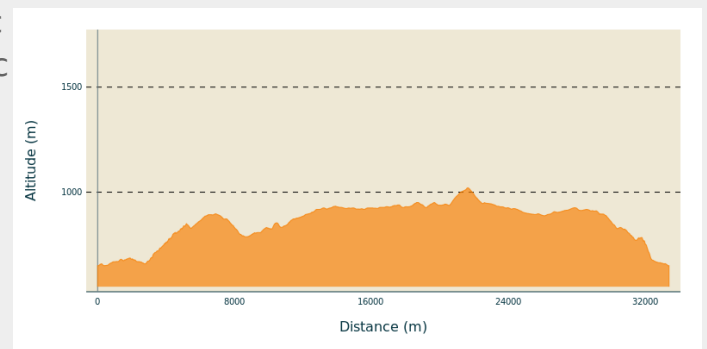
2. Laval-du-Tarn

3. Gorges-du-Tarn-Causse

4. Balsièges

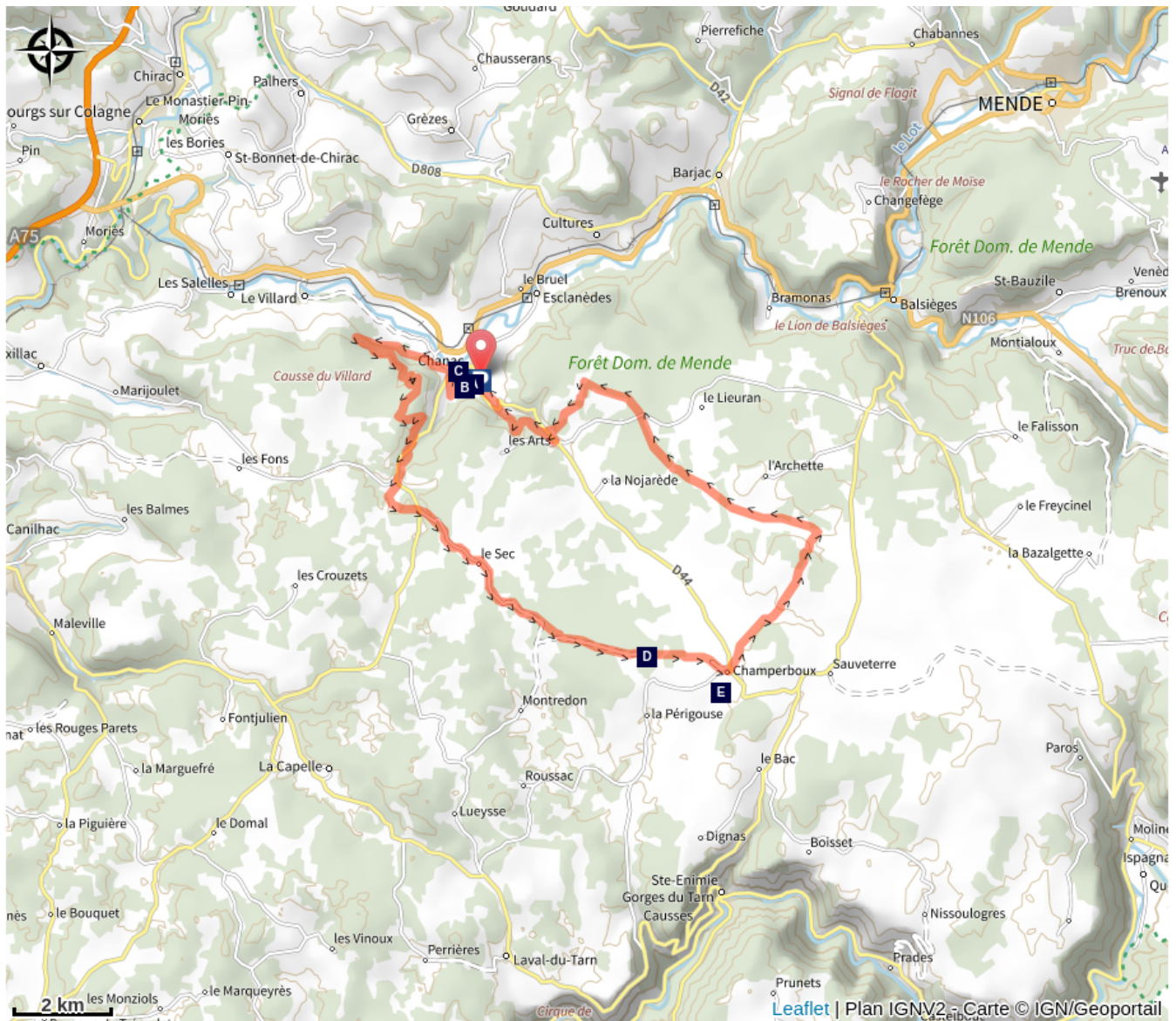
5. Esclanèdes

## Profil altimétrique



Altitude min 650 m Altitude max 1021 m

# Sur votre chemin...



Chanac (A)

Chanac (C)

St-Guilhem (E)

Le lavoir (B)

Ensemble Mégalithique de l'Aire des  
Trois Seigneurs (D)

# Toutes les infos pratiques

## UNESCO Causses et Cévennes

### Comment venir ?

Accès routier

Depuis la N88 ou la D132 vers Chanac.

Parking conseillé

Parking face au camping de Chanac

## Lieux de renseignement

**Office de Tourisme de l'Aubrac aux Gorges du Tarn - La Canourgue**  
18 rue de la Ville, 48500 LA CANOURGUE  
Tel : 04 66 32 83 67  
<https://www.aubrac-gorgesdutarn.com/>

## Source



Communauté de Communes Aubrac Lot Causses Tarn

<https://www.aubrac-gorgesdutarn.com/>

# Sur votre chemin...

---



## Chanac (A)

La tour et le site des vestiges du **château médiéval** dominent le cœur du village de Chanac au sommet de son promontoire rocheux naturel. Situé au niveau de la Vallée du Lot, Chanac est fort de propositions en termes d'activités de pleine nature mais également des festivités annuelles.

La période estivale est dynamisée par de nombreux événements et manifestations sportives tels que le **Lozère Trail** pour la Pentecôte, la **fête votive** fin juin et en juillet-août le **festival Détours du Monde**, la **Fèsta d'Estiu**, le grand vide-greniers animé, l'exposition photo-peinture... Le tout accompagné d'un programme d'animations hebdomadaires riches en découvertes et accessibles à tout public grâce aux **visites guidées** de la cité chanacoise, aux **randonnées pédestres** accompagnées, aux activités équestres, aux sorties **spéléologies** ou encore des animations "faune et flore" encadrées par des naturalistes.

Chanac est également remplie d'histoire depuis l'**époque médiévale**. Encore aujourd'hui, nous percevons cet ancrage aux traditions d'époques mais aussi grâce à la présence d'un riche patrimoine vernaculaire, ce petit patrimoine tels que le **lavoir**, l'ancien **ferradou** ou encore le **clocher**.

Crédit photo : OTAGDT

---



## Le lavoir (B)

Chanac est riche d'un patrimoine historique d'exception. Le village possède notamment des petits patrimoines aussi appelé, aussi appelés le patrimoine vernaculaire. Le lavoir, situé dans la rue de la Condamine en est l'exemple type. Ce lavoir manuel agrémenté d'un toit en lauze a été créé au milieu du XIXème siècle, afin de garantir une meilleure hygiène à la population locale.

Crédit photo : OTAGDT



## Chanac (C)

La tour et le site des vestiges du **château médiéval** dominent le cœur du village de Chanac au sommet de son promontoire rocheux naturel. Situé au niveau de la Vallée du Lot, Chanac est fort de propositions en termes d'activités de pleine nature mais également des festivités annuelles.

La période estivale est dynamisée par de nombreux événements et manifestations sportives tels que le **Lozère Trail** pour la Pentecôte, la **fête votive** fin juin et en juillet-août le **festival Détours du Monde**, la **Fèsta d'Estiu**, le grand vide-greniers animé, l'exposition photo-peinture... Le tout accompagné d'un programme d'animations hebdomadaires riches en découvertes et accessibles à tout public grâce aux **visites guidées** de la cité chanacoise, aux **randonnées pédestres** accompagnées, aux activités équestres, aux sorties **spéléologies** ou encore des animations "faune et flore" encadrées par des naturalistes.

Chanac est également remplie d'histoire depuis l'**époque médiévale**. Encore aujourd'hui, nous percevons cet ancrage aux traditions d'époques mais aussi grâce à la présence d'un riche patrimoine vernaculaire, ce petit patrimoine tels que le **lavoir**, l'ancien **ferradou** ou encore le **clocher**.

Crédit photo : OTAGDT

---

## Ensemble Mégalithique de l'Aire des Trois Seigneurs (D)

L'ensemble mégalithique de l'Aire des Trois Seigneurs a été édifié au néolithique, vers 2000 av J-C. Avec ses 8 mètres de long, il s'agit d'un des plus grands de Lozère.

Il est principalement constitué d'une allée coucée enfouie dans le sol qui a désormais perdu toutes ses dalles de couvertures. Celle-ci était recouverte par un « cairn » : c'est ainsi qu'on désigne les tumulus ou monticules de terre élevés par les peuples celtes. Les fouilles entreprises avant sa consolidation ont permis de découvrir une « cella » : pièce où résidait la statue du Dieu, ainsi qu'une structure d'accès, ou vestibule.

Aucun mobilier et aucune trace d'inhumation datant du néolithique n'ont été décelés lors des recherches. En revanche, le cairn a par la suite été réutilisé à l'âge du fer, puisqu'on y a retrouvé du mobilier datant de cette époque. L'ensemble du mégalithe a été inscrit au titre des Monuments Historiques depuis 1990.



## St-Guilhem (E)

Au moyen-âge, le développement des croyances chrétiennes va favoriser un engouement pour la religion. Ainsi, ce chemin voit défiler un flot de pèlerins se dirigeant vers l'abbaye de Gellone, qui passaient également par Sainte-Enimie pour voir les reliques de ladite sainte. Actuellement, cette voie est utilisée par un chemin de grande randonnée qui relie Aumont-Aubrac à Saint-Guilhem-le-Désert dans l'Hérault. Ce GR traversant 4 départements s'étend sur 240 km et offre une diversité de paysages exceptionnelle.

Crédit photo : nathalie.thomas