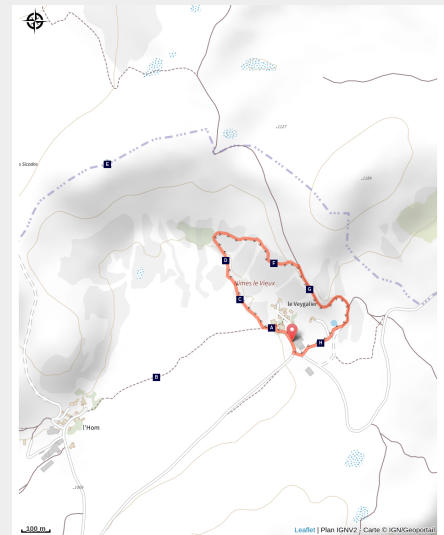


Balade autour de Nîmes le vieux - variante courte

Cévennes - Fraissinet-de-Fourques



Ron de l'Oule (© Natacha Maltaverne)



Important : cette variante courte de la Balade autour de Nîmes le Vieux est proposée en alternative durant la fermeture temporaire du sentier complet. Rester impérativement sur le circuit balisé par des carrés bleus.

Le chaos de Nîmes le Vieux, né de la dissolution capricieuse du calcaire dolomitique, surgit comme un ultime belvédère devant l'abîme des gorges cernant le causse. Karstine la goutte d'eau vous aidera à apprécier les récentes découvertes scientifiques sur le voyage de l'eau dans les profondeurs du Causse Méjean.

Le sentier de Nîmes-le-vieux offre une variété de paysages typiques du causse Méjean : croupes caillouteuses et arides, cuvettes de terre profondes, corniches qui se dressent tels des remparts et vastes étendues de rochers déchiquetés dont les formes interrogent et libèrent l'imagination.

Infos pratiques

Pratique : Sentiers de découverte

Durée : 1 h

Longueur : 1.6 km

Dénivelé positif : 60 m

Difficulté : Très facile

Type : Boucle

Thèmes : Agriculture et Elevage, Eau et Géologie

Itinéraire

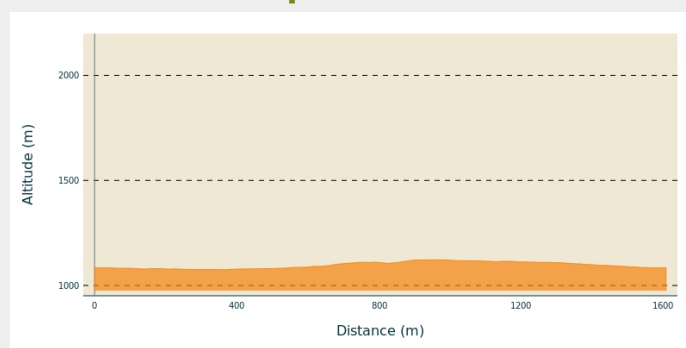
Départ : Le Veygalier

Arrivée : Le Veygalier

Balisage : Variante_Nimes-le-vieux

Communes : 1. Fraissinet-de-Fourques

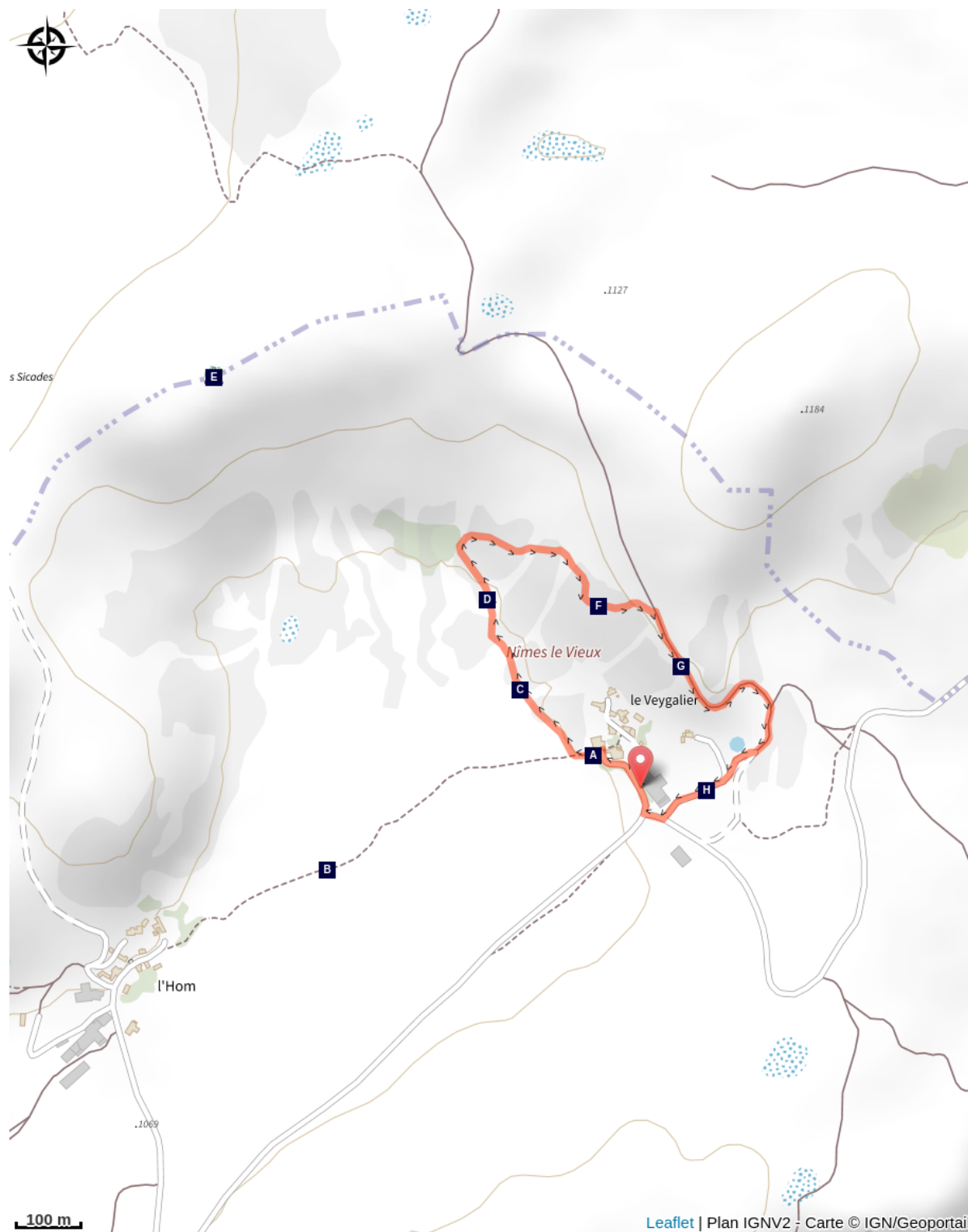
Profil altimétrique



Altitude min 1075 m Altitude max 1122 m

Au départ du Veygalier, s'avancer jusqu'à la ferme auberge. Franchir un portail et suivre le sentier qui entre dans le chaos.

Sur votre chemin...



Le Veygalier (A)

Pourquoi Nîmes-le-Vieux? (C)



A l'abri au milieu du chaos (E)

Le Ron de l'Oule (G)

La maison mystérieuse (B)

Le Causse (D)

Une arche (F)

Pastoralisme (H)

Toutes les infos pratiques

i En coeur de parc

Le Parc national est un territoire naturel, ouvert à tous, mais soumis à une réglementation qu'il est utile de connaître pour préparer son séjour

! Recommandations

Rester impérativement sur le circuit balisé par des carrés bleus. Ne pas s'engager en direction du hameau de L'Hom (sentier temporairement fermé en raison de la présence de chiens de protection)

Les randonnées équestre et à VTT ne sont pas autorisées ou adaptées sur les sentiers d'interprétation.

Comment venir ?

Accès routier

Col du Perjuret, par la D 996 depuis Florac ou Meyrueis, ou par la D 18 depuis le mont Aigoual. Au col du Perjuret, prendre la direction Le Veygalier.

Parking conseillé

Le Veygalier

i Lieux de renseignement

Maison du tourisme et du Parc national, Florac

Place de l'ancienne gare, N106, 48400 Florac-trois-rivières

info@cevennes-parcnational.fr

Tel : 04 66 45 01 14

<https://www.cevennes-gorges-du-tarn.com>





Sur votre chemin...



Le Veygalier (A)

Niché à l'abri du vent parmi le lapiaz, le hameau du Veygalier. Les habitations traditionnelles du causse sont très bien adaptées à un environnement où le bois est rare. L'architecture repose sur l'utilisation de la pierre calcaire, abondante et facile à façonner. Avec l'absence de bois d'œuvre, la charpente est remplacée par la voûte.

Autrefois, seule la pluie répondait aux besoins des humains et des animaux. Aujourd'hui, les fermes caussenardes reçoivent l'eau potable du réseau. Mais face à la diminution de la ressource en eau, les collectivités impulsent la construction de citernes de récupération au pied des bâtiments agricoles pour l'abreuvement des troupeaux.



La maison mystérieuse (B)

Pour faire face aux besoins en eau de qualité et gérer durablement la ressource, des études ont été menées de 2017 à 2020 dans un partenariat entre le Parc national, le BRGM (Bureau de recherches géologiques et minières) et les spéléologues. Elles ont permis de suivre le cheminement des eaux souterraines sous le causse Méjean, de mieux connaître la structure du karst, ainsi que le débit et la qualité des eaux souterraines.

Pour suivre le trajet de l'eau à travers le karst, l'expérience consiste à injecter un traceur coloré et de voir par où il ressortira. Le produit est inoffensif pour la santé et pour le milieu naturel.

Crédit photo : © Philippe Crochet



Pourquoi Nîmes-le-Vieux? (C)

En 1908, Paul Arnal, pasteur à Vébron (Lozère) et secrétaire général du Club Cévenol, remarquait ce site, nullement référencé dans les ouvrages de géographie. Cette cité de rochers lui faisait penser à une ville. En écho au chaos de Montpellier-le-Vieux, site comparable découvert 25 ans plus tôt par le grand explorateur des causses E.A. Martel, Paul Arnal baptisait l'endroit du nom de « Nîmes-le-Vieux ». Un chaos désigne un ensemble désordonné de blocs rocheux de tailles variées. Ces blocs sont généralement issus de processus tels que l'érosion, la fragmentation, ou encore de mouvements tectoniques.

Crédit photo : © Philippe Crochet



Le Causse (D)

Un causse est un plateau calcaire caractérisé par son relief plat ou légèrement vallonné, souvent entaillé par des gorges et sans rivière à la surface. Le causse Méjean est l'un des plus grands plateaux calcaires de la région !

Au toucher, la roche paraît rugueuse. C'est de la dolomie, une roche sédimentaire cousine du calcaire, faite de carbonate de calcium et de magnésium. Ces composants se sont formés par un climat très chaud au fond d'une mer aujourd'hui disparue.

Crédit photo : © Caroline Devevey



A l'abri au milieu du chaos (E)

Niché à l'abri du vent parmi le lapiaz, le hameau du Veygalier. Les habitations traditionnelles du causse sont très bien adaptées à un environnement où le bois est rare. L'architecture repose sur l'utilisation de la pierre calcaire, abondante et facile à façonner. Avec l'absence de bois d'œuvre, la charpente est remplacée par la voûte.

Autrefois, seule la pluie répondait aux besoins des humains et des animaux. Aujourd'hui, les fermes caussenardes reçoivent l'eau potable du réseau. Mais face à la diminution de la ressource en eau, les collectivités impulsent la construction de citernes de récupération au pied des bâtiments agricoles pour l'abreuvement des troupeaux.

Crédit photo : © Bruno Descaves



Une arche (F)

Le relief ruiniforme résulte de la dissolution de la roche, laissant en place les parties les plus résistantes et leur donnant les formes les plus variées. Les parties actuellement en creux ont subi la dissolution la plus intense créant par endroits de véritables arches, des voûtes, et parfois de petites gorges.

Crédit photo : © Natacha Maltaverne



Le Ron de l'Oule (G)

Le paysage karstique se caractérise par des formations géologiques remarquables produites par l'érosion de l'eau, telles que les grottes et les gouffres. En s'infiltrant, l'eau dissout le calcaire, ou la dolomie, creusant un vaste réseau souterrain avec des galeries qui peuvent s'étendre sur des kilomètres.

Ce phénomène prend ici la forme de rochers fantomatiques tel ce rocher appelé Ron de l'Oule (rocher de la marmite). Ce processus a débuté il y a 100 millions d'années, avant même que les gorges du Tarn, du Tarnon et de la Jonte ne se creusent.

Crédit photo : © Natacha Maltaverne



Pastoralisme (H)

Les territoires qui vous entourent, bien que naturels, ne sont pas tout à fait sauvages. Depuis des milliers d'années, les humains façonnent les causses en pratiquant l'agropastoralisme, une association entre le pâturage par les brebis sur de grands espaces et l'agriculture, qui produit le fourrage et les céréales.

Crédit photo : © Yannick Manche
