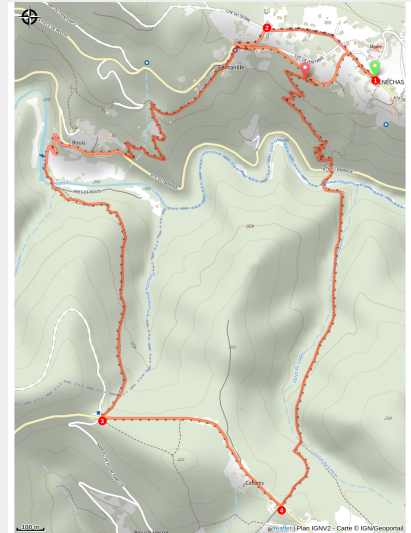


Valat du Logier

Sénéchas



(Alès Agglomération)



Entre le village, sa grande église, la rivière Homol au fond de vallée et, plus au sud, la ligne de crête au charme pastoral, vous apprécierez les points de vue panoramiques, le menhir et quels gravures rupestres.

Infos pratiques

Pratique : A pied

Durée : 2 h 48

Longueur : 8.5 km

Dénivelé positif : 448 m

Difficulté : Moyen

Type : Boucle

Itinéraire

Départ : Sénéchas

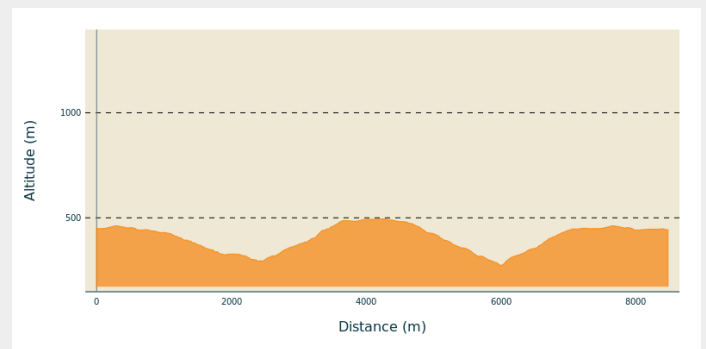
Arrivée : Sénéchas

Balisage : — PR

Communes : 1. Sénéchas

2. Chambon

Profil altimétrique



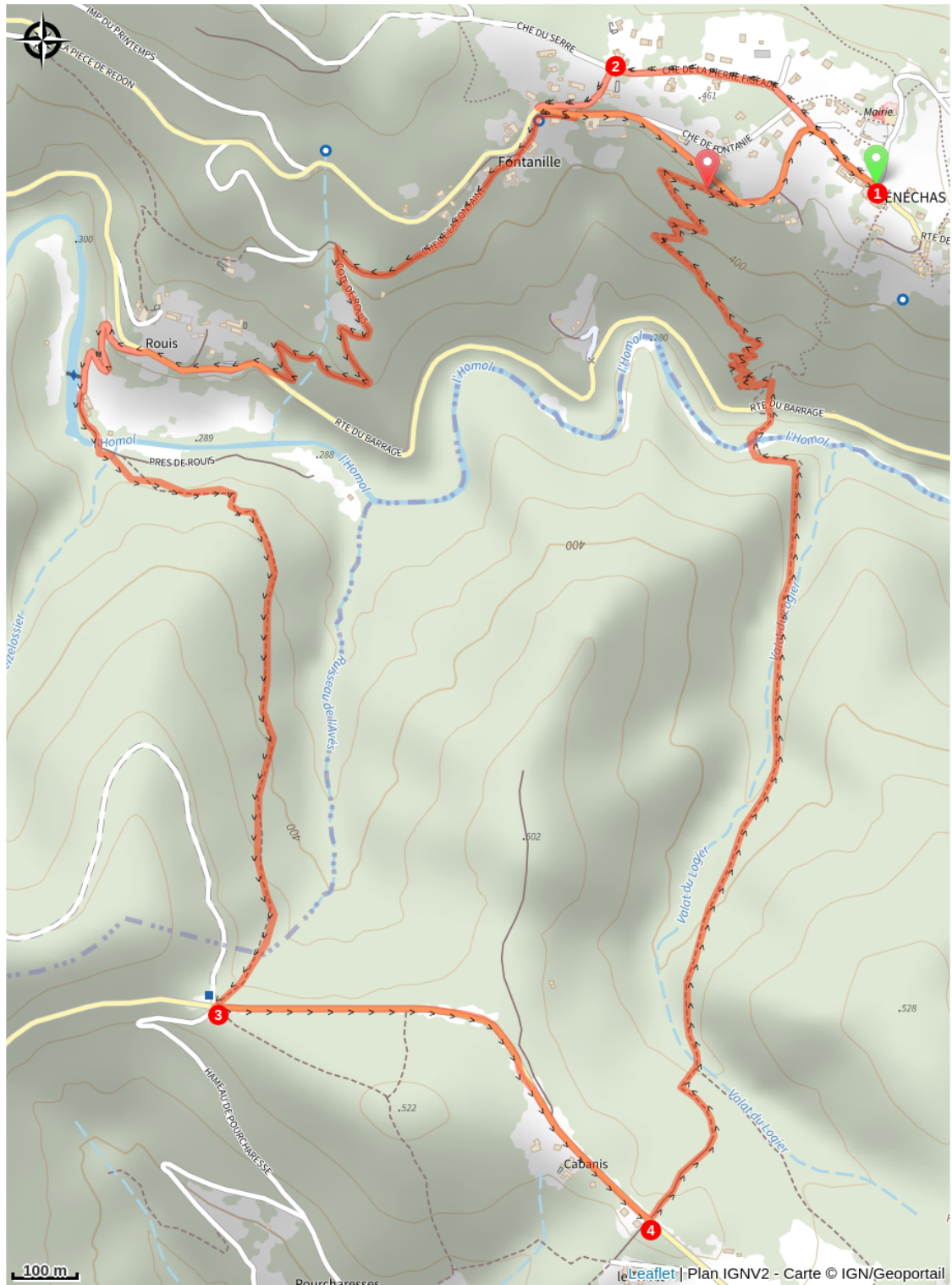
Altitude min 272 m Altitude max 495 m

Le long de l'itinéraire, des poteaux directionnels vous guident, dont le nom de lieu-dits et/ou de direction à suivre, est indiqué en "***italique gras et entre guillemets***" dans le descriptif ci-dessous:

1. De « ***Sénéchas*** », aller sur « ***Le Menhir*** » par « ***Conboules*** ».
2. De « ***Le Menhir*** » continuer sur « ***Le Claud*** ».
3. De "***Le Claud***", prendre la direction "***Le Tribes***",
4. retour sur « ***Sénéchas*** » par « ***Le Davaladou*** » et « ***Conboules*** ».

Balade extraite du cartoguide **Mont Lozère - Pays des sources, Sommet des Cévennes**, mis en œuvre par le Pôle de pleine nature du mont Lozère et par la communauté de communes Alès Agglomération dans le cadre de la Collection Espaces Naturels Gardois et du label Gard Pleine Nature.

Sur votre chemin...



Toutes les infos pratiques

Recommandations

Adaptez votre équipement aux conditions météo du jour. N'oubliez pas que le temps change vite en montagne. Pensez à emporter de l'eau en quantité suffisante, de bonnes chaussures et un chapeau.

Comment venir ?

Transports

liO est le Service Public Occitanie Transports de la Région Occitanie/ Pyrénées - Méditerranée. Il permet à chacun de se déplacer facilement en privilégiant les transports en commun. Pour tout savoir, se rendre sur <https://www.lio-occitanie.fr/>

Accès routier

De Génolhac, descendre à la gare, prendre la D134 puis la D156, Sénéchas

Parking conseillé

à proximité de la mairie

Lieux de renseignement

Maison du tourisme et du Parc national, Génolhac

Place du Colombier, 30450 Génolhac

contact@cevennes-tourisme.fr

Tel : 04 66 61 09 48

<http://www.cevennes-tourisme.fr/>



Source



Alès agglomération

<http://www.alescevennes.fr/>



Parc national des Cévennes

<http://www.cevennes-parcnational.fr/>



Pôle pleine nature Mont Lozère