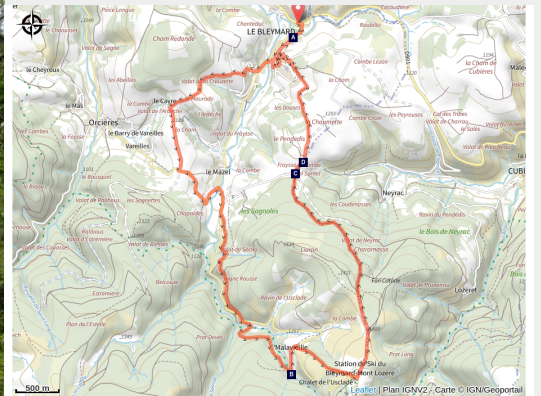


## Mazel, station Mt Lozère

Mont Lozère - Mont-Lozère-et-Goulet



Le Bleygard dans son écrin de verdure (Nathalie Thomas)



*Montée dans de grandes forêts sur le versant nord du mont Lozère, avec de larges points de vue sur de belles prairies. Montée à privilégier l'été !*

### Infos pratiques

Pratique : A pied

Durée : 5 h

Longueur : 14.6 km

Dénivelé positif : 633 m

Difficulté : Moyen

Type : Boucle

Thèmes : Faune et Flore, Histoire et Culture, Transports en commun

# Itinéraire

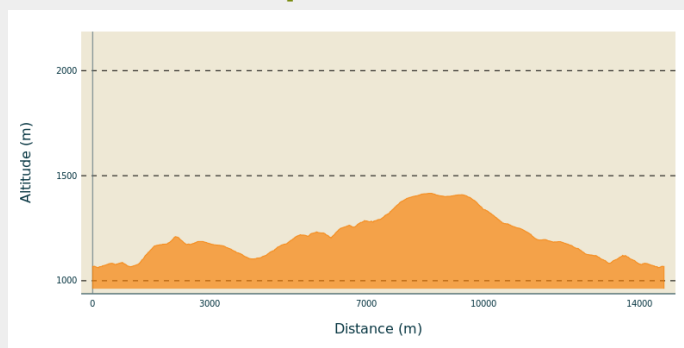
**Départ** : Le Bleymard

**Arrivée** : Le Bleymard

**Balisage** : — PR

**Communes** : 1. Mont-Lozère-et-Goulet  
2. Cubières

## Profil altimétrique



Altitude min 1062 m Altitude max 1416 m

Le long de l'itinéraire, des poteaux directionnels vous guident. Les lieux-dits et/ou les directions à suivre sont indiqué(e)s en ***italique gras et entre guillemets*** dans le descriptif ci-dessous:

Départ "***Le Bleymard***", prendre la direction "***Station du Mont Lozère***" par "***La Remise***", « ***Croix de la Mission*** », "***Église du Bleymard***", « ***Le Cayre*** » (GR®43), « ***La Cham*** ». À la station du Mont Lozère, descente sur « ***Le Bleymard*** » par « ***La Massola*** », « ***Col Santel*** ».

Balade extraite du cartoguide **Mont Lozère - Pays des Sources, de la montagne du Goulet aux gorges du Bramont**, réalisé par le pôle de Pleine nature mont Lozère.

# Sur votre chemin...



La croix des Missions (A)  
Les coubles (C)

Moulin de Malavieille (B)  
Les passereaux (D)

# Toutes les infos pratiques

## **Recommandations**

Adaptez votre équipement aux conditions météo du jour. N'oubliez pas que le temps change vite en montagne. Pensez à emporter de l'eau en quantité suffisante, de bonnes chaussures et un chapeau. Bien refermer les clôtures et les portillons.

## **Comment venir ?**

### Transports

Cette randonnée est accessible en transports en commun **uniquement en période estivale**.

Pour consulter les horaires actualisés et planifier votre trajet, utilisez le calculateur d'itinéraires ci-dessous en renseignant l'**arrêt d'arrivée : MONT LOZÈRE ET GOULET - LE BLEYMARD - Remise**

### Accès routier

De Mende, direction Badaroux par la RN88, puis la D901 en direction de Bagnols-les-Bains, Le Bleymard.

Depuis le Pont de Montvert-Sud-Mont-Lozère, direction col de Finiels puis Le Bleymard par la D20.

### Parking conseillé

### Mairie

## Lieux de renseignement

### Maison du tourisme et du Parc national, Florac

Place de l'ancienne gare, N106, 48400 Florac-trois-rivières

[info@cevennes-parcnational.fr](mailto:info@cevennes-parcnational.fr)

Tel : 04 66 45 01 14

<https://www.cevennes-gorges-du-tarn.com>



### Office de tourisme Mont-Lozère, Villefort

43, Place du Bosquet, 48800 Villefort

[contact@destination-montlozere.fr](mailto:contact@destination-montlozere.fr)

Tel : 04 66 46 87 30

<https://www.destination-montlozere.fr/>



## Source



CC Mont Lozère

<https://www.ccmontlozere.fr/>



Parc national des Cévennes

<http://www.cevennes-parcnational.fr/>



Pôle pleine nature Mont Lozère

# Sur votre chemin...

---



## La croix des Missions (A)

Sur la commune du Bleynard, on trouve un grand nombre de calvaires et autres ouvrages du petit patrimoine religieux, témoins de la ferveur qui animait les habitants. On les trouve à l'entrée du village, sur la place, ainsi qu'au carrefour des chemins, protégeant le marcheur et le laboureur. Des offrandes prenaient parfois la forme de croix, alors appelées « des missions ».

Crédit photo : Nathalie Thomas

---



## Moulin de Malavieille (B)

Ce moulin à axe vertical est composé d'une roue hydraulique horizontale, calée directement sur l'axe de la meule, horizontale aussi. L'eau arrive sur la roue, le coupo (cuillère, en occitan) par le canélou (canon, en occitan canelon). L'axe vertical transmet le mouvement et fait tourner la meule supérieure, dite volante, supportée par l'anille (la meule inférieure restant fixe). Le grain descend par la trémie dans le traquet ou auget. La force centrifuge conduit le grain du centre vers l'extérieur ; il est « écrasé » progressivement et la farine et le son sont expulsés dans le coffre du moulin.

Crédit photo : Nathalie Thomas


---



## Les coubles (C)

Vous êtes à la croisée des chemins dont l'un est l'ancien chemin de Mende à Villefort, détaché de la route des Arvènes (la Régordane) au niveau de la Maloutière (sortie de Villefort). Combien de coubles, convois d'au moins 6 mulets bâtés, répandant le son de leurs grelots, sont passés par ici pendant des siècles ! Les muletiers, qui passaient en caravanes, animaient le village et donnaient à Cubières un air de prospérité. La rue du village, alors très marchande, alignait ses auberges et ses échoppes.

Crédit photo : nathalie.thomas



## Les passereaux (D)

Les milieux ouverts, composés de quelques arbres et de buissons, sont favorables aux passereaux. Cet ordre est le plus vaste et le plus varié de la classe des oiseaux et regroupe plus de la moitié des espèces d'oiseaux. La pie-grièche écorcheur affectionne particulièrement ce type de milieux, riches en gros insectes qui constituent sa principale source de nourriture. Cet oiseau est une espèce migratrice stricte et hiverne dans l'est africain.

Crédit photo : Régis Descamps