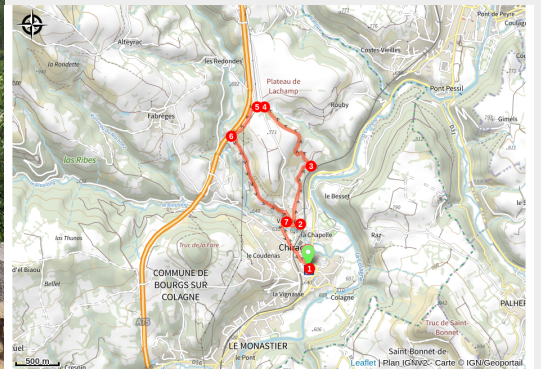


Le sentier des Chades

Aubrac - Bourgs-sur-Colagne



Pont sur la Colagne (© OTCCGD)



Avec cette escapade découvrez les magnifiques vues sur Chirac et ses alentours sur le promontoire entre le ruisseau des Chades et la Biourière

Envie d'une balade sur le Causse ? Le circuit des Chades, mot qui signifie genévriers en occitan, vous offre un petit tour sur le plateau calcaire de Lachamp.

Infos pratiques

Pratique : A pied

Durée : 1 h 30

Longueur : 5.4 km

Dénivelé positif : 175 m

Difficulté : Très facile

Type : Boucle

Thèmes : Agriculture et Elevage, Cols et Sommets, Eau et Géologie, Faune et Flore, Histoire et Culture

Itinéraire

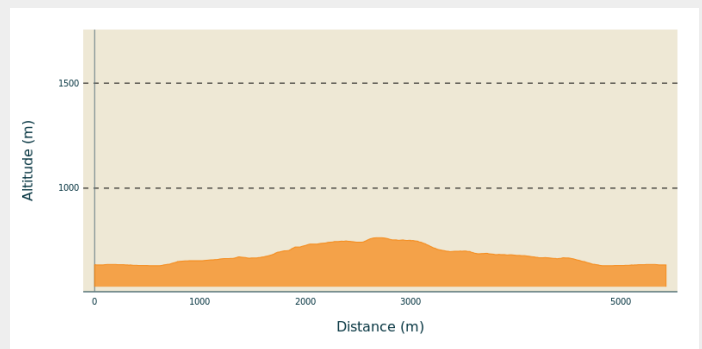
Départ : Chirac, Place d'Entraygues, Bourgs-sur-Colagne

Arrivée : Chirac, Place d'Entraygues, Bourgs-sur-Colagne

Balisage : — PR

Communes : 1. Bourgs-sur-Colagne

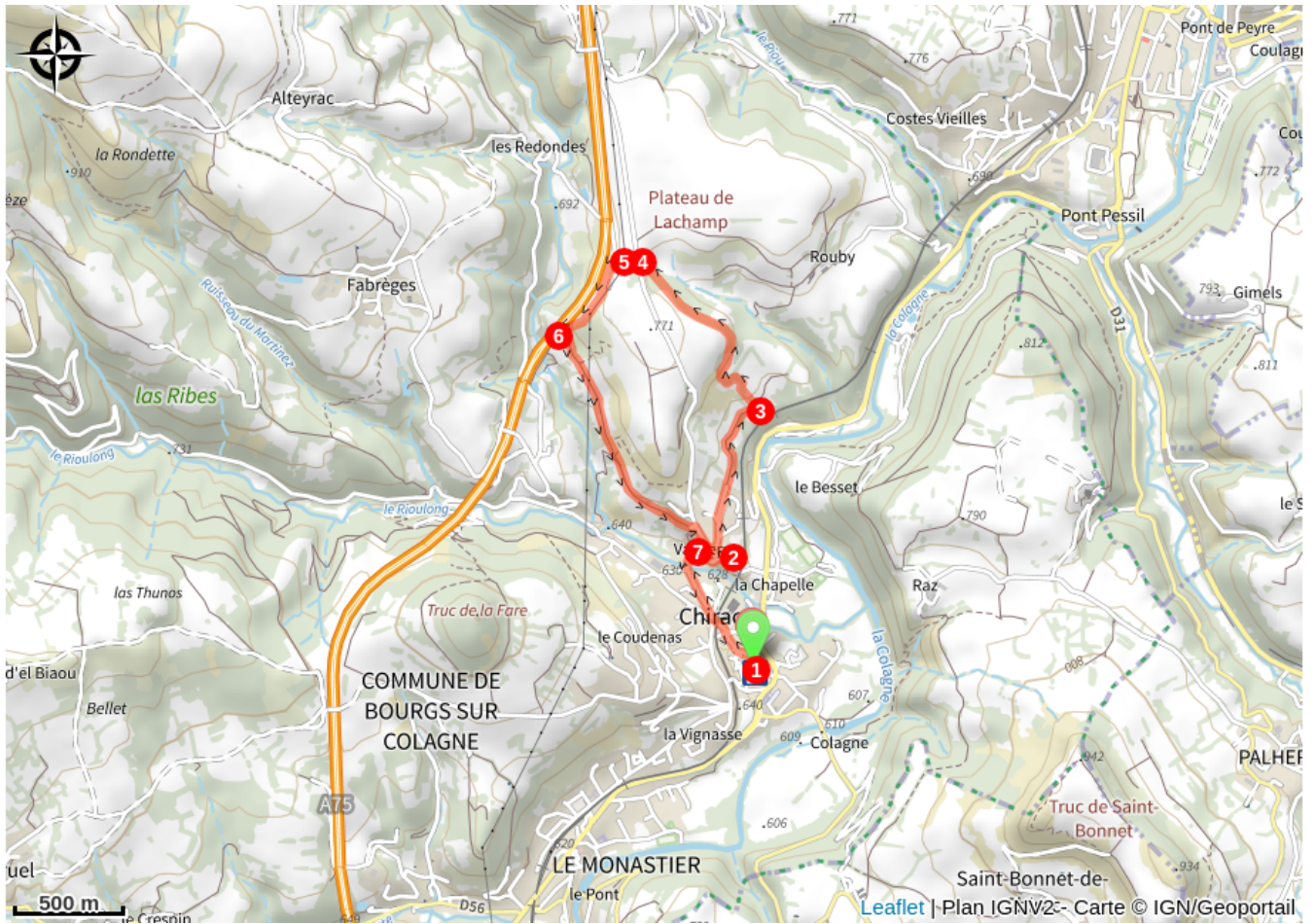
Profil altimétrique



Altitude min 631 m Altitude max 764 m

1. Depuis la place d'Entraygues [> église romane, fontaine, lavoir] prendre la « Traverse des Trois Places » , puis la rue Lordet. Place de Montjézieu [> vestiges d'un château, cheminée corinthienne, four à pain du XV^e siècle], suivre la rue du Toural, longer le bâtiment de Sainte-Angèle et aboutir place de la Liberté. S'engager sous le pont de chemin de fer et suivre la rue de Vachery à droite. Après le pont continuer jusqu'à l'intersection avec une route.
2. Se diriger, route des Espradasses vers la M.A.S. d'Entraygues (Maison d'Accueil Spécialisé). Passer à l'ouest de la M.A.S. et prendre un chemin de terre sur 500 m.
3. S'engager dans le sentier montant à gauche, franchir une chicane puis une barrière. Grimper jusque dans un pré, en restant bien en bordure. Sur le plat, le sentier serpente en terrain caillouteux au milieu des genévriers ("chades" en occitan). À l'entrée d'un bois de résineux, franchir un échelier glissant, suivre à droite une grille à mouton puis traverser un bois direction plein nord pour arriver à une route. Franchir un autre échelier. Prendre à droite sur à peine 50 m.
4. Suivre à gauche la direction Les Redondes sur à peine 50 m.
5. Quitter la route et franchir un échelier à gauche. Descendre sans perdre de vue l'A 75. A un pylône électrique dévaler le sentier. Franchir 2 clôtures (> Bien les refermer !) et atteindre une piste.
6. L'emprunter plein sud jusqu'aux premières maisons de Chirac. [> À gauche, anciennes "terrasses", parcelles autrefois cultivées pour la vigne et les arbres fruitiers. Grande variété de plantes caractéristiques des sols calcaires : sauge, thym, carline et orchidées]. Atteindre la route de la croix des Anglais, la suivre à droite jusqu'au carrefour avec la rue de Vachery.
7. Emprunter à droite la rue de Vachery et rejoindre le point de départ.

Sur votre chemin...



Toutes les infos pratiques

Comment venir ?

Accès routier

Chirac à 5,2 km au sud-sud-ouest de Marvejols par la D 809

Parking conseillé

Chirac, Place d'Entraygues, Bourgs-sur-Colagne

Lieux de renseignement

Office de Tourisme du Commerce et de la Culture Gévaudan Destination

Place du Soubeyran, 48100 Marvejols

contact@gevaudan-authentique.com

Tel : 04 66 32 02 14

<https://www.gevaudan-authentique.com/>



Source



Comité Randonnée Pédestre de la Lozère

<https://lozere.ffrandonnee.fr/>



Communauté de Communes du Gévaudan

<http://www.cc-gevaudan.fr/>