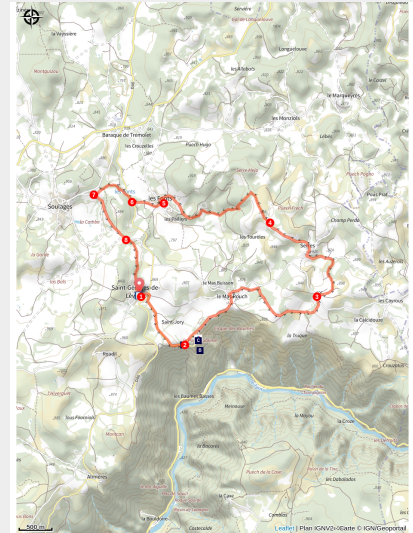


## Le point sublime

Causses - Masegros Causses Gorges



Dolmen près de Soulages (OTAGDT)



### *Randonnée familiale entre Causse de Sauveterre et corniche des Gorges du Tarn.*

Au long de cette randonnée, l'un des plus beaux points de vue des Gorges du Tarn mais aussi des trésors d'architecture caussenarde dans les villages traversés. Admirez le vol des vautours valsant juste au dessus de votre tête à l'aide du courant d'air des falaises vertigineuses du Point sublime. Profitez de la beauté et du grand calme du Causse de Sauveterre, le tout au coeur d'une nature préservée.

### Infos pratiques

---

Pratique : A pied

---

Durée : 3 h 15

---

Longueur : 12.5 km

---

Dénivelé positif : 363 m

---

Difficulté : Moyen

---

Type : Boucle

---

Thèmes : Agriculture et Elevage, Cols et Sommets, Faune et Flore, Histoire et Culture

# Itinéraire

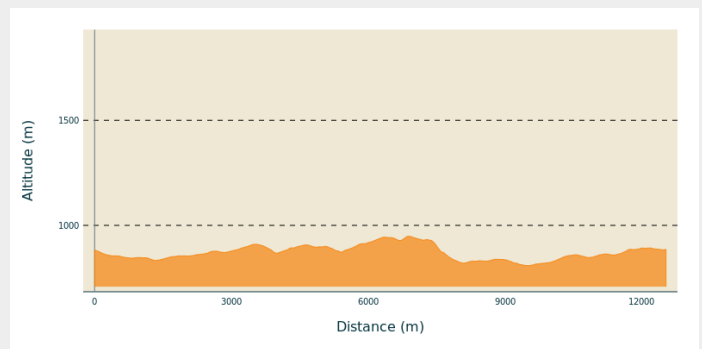
**Départ** : Place de l'église, Saint-Georges de Lévéjac

**Arrivée** : Place de l'église, Saint-Georges de Lévéjac

**Balisage** : — PR

**Communes** : 1. Massegros Causses Gorges

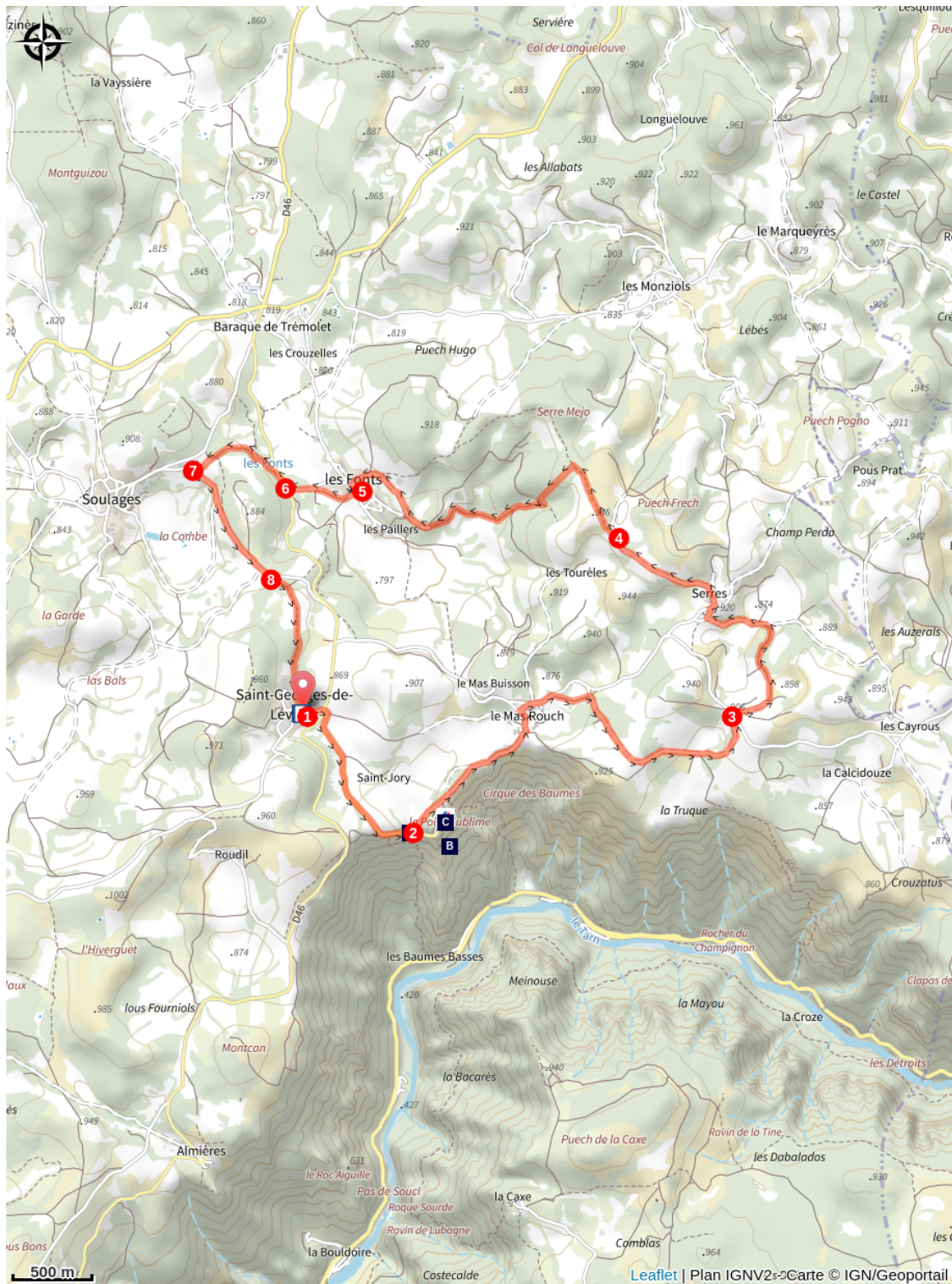
## Profil altimétrique



Altitude min 808 m Altitude max 948 m

1. Descendre dans le village en suivant le GR6 (balisage blanc et rouge) jusqu'à la D46. Au croisement, prendre en face la route du Point-Sublime. Le prendre jusqu'à la corniche puis tourner à gauche en direction du camping. (hors circuit de 300 m pour aller au Belvédère du Point Sublime)
2. Continuer cette route jusqu'au hameau du Mas Rouch. Traverser le hameau et suivre, sur 200m environ, la route à droite qui relie Saint Georges de Lévéjac à Cauquenas. Prendre le chemin qui part à droite.
3. Au croisement, prendre la piste à droite qui mène au hameau de Serres. Traverser le hameau puis, à la croix en fer, prendre à gauche la piste qui monte.
4. Abandonner cette piste pour suivre le chemin de gauche. Il monte rapidement en sous-bois sur la crête puis redescend.
5. Traverser le village des Fonts. Prendre le chemin de droite qui passe un peu plus loin devant une belle croix en pierre avant de rejoindre une petite route qui mène à la D46.
6. Traverser la D46 au niveau de la Fontaine des Fonts et prendre le chemin en face qui contourne la butte.
7. Au carrefour avec la petite route, hors-circuit à droite pour se rendre à Soulages, tourner à gauche en direction de Saint Georges de Lévéjac en suivant le balisage jaune et rouge du GR6.
8. Prendre le chemin de droite en restant sur le GR6 pour rejoindre Saint Georges de Lévéjac.

# Sur votre chemin...



Le Point Sublime (A)  
Maison de Tourisme et de Pays du  
Point Sublime (C)

Grotte des Baumes Chaudes (B)  
St Georges de Lévéjac (D)

# Toutes les infos pratiques

## UNESCO Causses et Cévennes

### Comment venir ?

Accès routier

Depuis la D46 direction St Georges de Lévéjac.

Parking conseillé

Place de l'église

## Lieux de renseignement

**Office de Tourisme de l'Aubrac aux Gorges du Tarn - Maison du Tourisme et de Pays du Point Sublime**

Le Point Sublime Saint-Georges-de-Lévéjac, 48500 MASSEGROS CAUSSES GORGES

Tel : 04 66 48 88 08

<https://www.aubrac-gorgesdutarn.com/>

## Source



Communauté de Communes Aubrac Lot Causses Tarn

<https://www.aubrac-gorgesdutarn.com/>

# Sur votre chemin...

---



## Le Point Sublime (A)

« Sublime », il l'est sans aucun doute. Ce **point de vue**, le plus connu de toutes les **Gorges du Tarn**, est aussi réputé pour être le plus **grandiose**. Perché sur les hauteurs du **Causse de Sauveterre** à côté de St Gorges de Lévéjac, on surplombe le **Cirque des Baumes**. Ici, le Tarn nous fait le cadeau d'un virage à angle droit, nous permettant ainsi d'admirer les Gorges en enfilade, des **Détroits** jusqu'au **Pas de Soucy**. Face à nous, les abruptes falaises du **Causse Méjean** semble nous inviter, tandis qu'au-dessus de nos têtes tournoient les vautours fauves et les vautours moines, qui complètent ce tableau époustouflant.

Une partie de ce point de vue est aménagé pour accueillir les visiteurs en toute sécurité. Vous pourrez prolonger l'expérience en dégustant un repas ou sirotant un verre au **snack-bar**. Vous recherchez des souvenirs des Gorges du Tarn et de Lozère, des spécialités locales et toutes sortes de produits du terroir ? **La Maison du Tourisme et de Pays** du Point Sublime est l'endroit qu'il vous faut ! Le petit plus du lieu : l'équipe de **l'Office du Tourisme de l'Aubrac aux Gorges du Tarn** vous y attend pour vous prodiguer ses conseils avisés !

Crédit photo : OTAGDT

---

## Grotte des Baumes Chaudes (B)

La grotte des baumes chaudes est un endroit étonnant. Dans cette grotte facile d'accès, située sur le rebord sud du Causse de Sauveterre près du célèbre "point sublime" des gorges du Tarn, ont été trouvés des dizaines de crânes préhistoriques trépanés datant d'il y a plusieurs milliers d'années. La plupart des personnes qui ont subi ce traitement ont survécu à l'opération (dont on ne sait pas avec certitude si elle était médicale ou culturelle), ils ont donc continué leur vie comme ils ont pu, et pourtant ils sont tous enterrés au même endroit. Sont-ils revenus sur le tard, leurs dépouilles ont-elles été ramenées sur place après leur mort ? Mystère. Les crânes en question, exhumés au XIX<sup>ème</sup> siècle par le Docteur Prunière, archéologue amateur éclairé, sont maintenant regroupés au musée de l'Homme à Paris. Autant dire que les Baumes Chaudes sont une sorte de haut lieu préhistorique national. Pourtant, peu de gens du coin connaissent l'existence de cette grotte.



## Maison de Tourisme et de Pays du Point Sublime (C)

Située au point sublime, non loin du village de St Georges de Lévéjac, la Maison du Tourisme et de Pays "de l'Aubrac aux Gorges du Tarn" a pour but de promouvoir les produits locaux, le tourisme, l'accueil, ainsi que la découverte de la zone de l'Aubrac aux Gorges du Tarn.

Après avoir admiré la beauté des Gorges du Tarn à partir du panorama du Point sublime, vous aurez la possibilité de vous arrêter quelques minutes dans notre POINT D'INFORMATIONS / BOUTIQUE DE PRODUITS LOCAUX et souvenirs. Cet espace information vous permettra d'organiser votre séjour de l'Aubrac aux Gorges du Tarn, notre équipe sera à votre écoute pour tout renseignement. Cet espace est géré par notre office de tourisme et la partie alimentaire est gérée par un privé.

Ouvert d'Avril en Septembre uniquement.

Crédit photo : OTAGDT

---

## St Georges de Lévéjac (D)

Saint-Georges de Lévéjac est un village situé sur le **Causse de Sauveterre**, tout près du **panorama du Point sublime**. L'Histoire du village remonte aux origines du christianisme dans cette région. Au VI<sup>ème</sup> siècle, Saint-Hilaire, évêque de Mende, fait construire un oratoire dédié à Saint-Pierre à l'emplacement des Baumes, dans les **Gorges du Tarn**. Il fut remplacé au XI<sup>ème</sup> siècle par une église desservant les habitants des Gorges et du Causse de Sauveterre jusqu'à la Pigière. Il fallait cependant établir un oratoire sur le Causse, pour répondre aux besoins du peu d'habitants qui vivaient sur ce plateau aride. Jusqu'au XIII<sup>ème</sup> siècle, l'oratoire de Saint-Georges sera une simple dépendance de l'église Saint-Pierre, mais les rôles s'inverseront peu à peu au fur et à mesure que les Causses se peuplent. L'église de Saint-Pierre et rattachée à celle de Saint-Georges en 1700, puis détruite en 1866. L'église de Saint-Georges fut particulièrement prospère au Moyen-Age, formant un prieuré rattaché au Monastère Saint-Martin de La Canourgue.

Un bâtiment à l'entrée du village témoigne de l'époque où le village abritait une congrégation de sœur. Les sœurs du Sacré-Cœur furent les premières à fréquenter la bâtisse, ancienne auberge Boisset. En 1899, elles s'uniront à la congrégation de la Providence de Mende. Le couvent restera fréquenté jusqu'en 1980, et de nombreuses filles de la région vinrent y faire leurs études. Le presbytère de l'église est aménagé en gîte ruraux.

Au cours du XIX<sup>ème</sup> siècle, Saint-Georges est l'endroit le plus peuplé du Sauveterre, notamment grâce aux hameaux de **Soulages**, qui possédait sa propre chapelle. Aujourd'hui, ce dernier est particulièrement bien restauré et constitue un exemple pittoresque de hameau caussenard préservé.