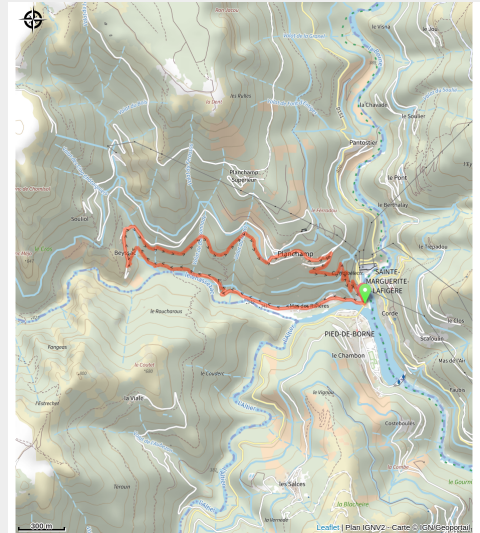


Le Chassezac

Mont Lozère - Pied-de-Borne



Gorges du Chassezac (Morgane Roux)



Au dessus du petit lac en amont du barrage, une traversée avec des points de vue magnifique sur la vallée du Chassezac.

Infos pratiques

Pratique : A pied

Durée : 1 h 42

Longueur : 5.1 km

Dénivelé positif : 282 m

Difficulté : Facile

Type : Boucle

Itinéraire

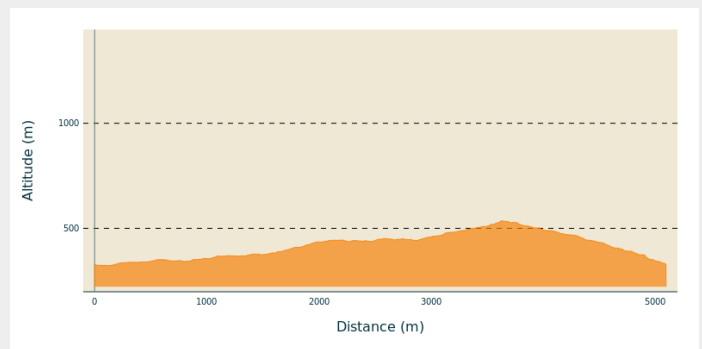
Départ : Pied-de-Borne

Arrivée : Pied-de-Borne

Balisage : — PR

Communes : 1. Pied-de-Borne

Profil altimétrique



Altitude min 322 m Altitude max 536 m

Le long de l'itinéraire, des poteaux directionnels vous guident, dont le nom de lieux-dits et/ou de direction à suivre, est indiqué en « ***italique gras et entre guillemets*** » dans le descriptif ci-dessous:

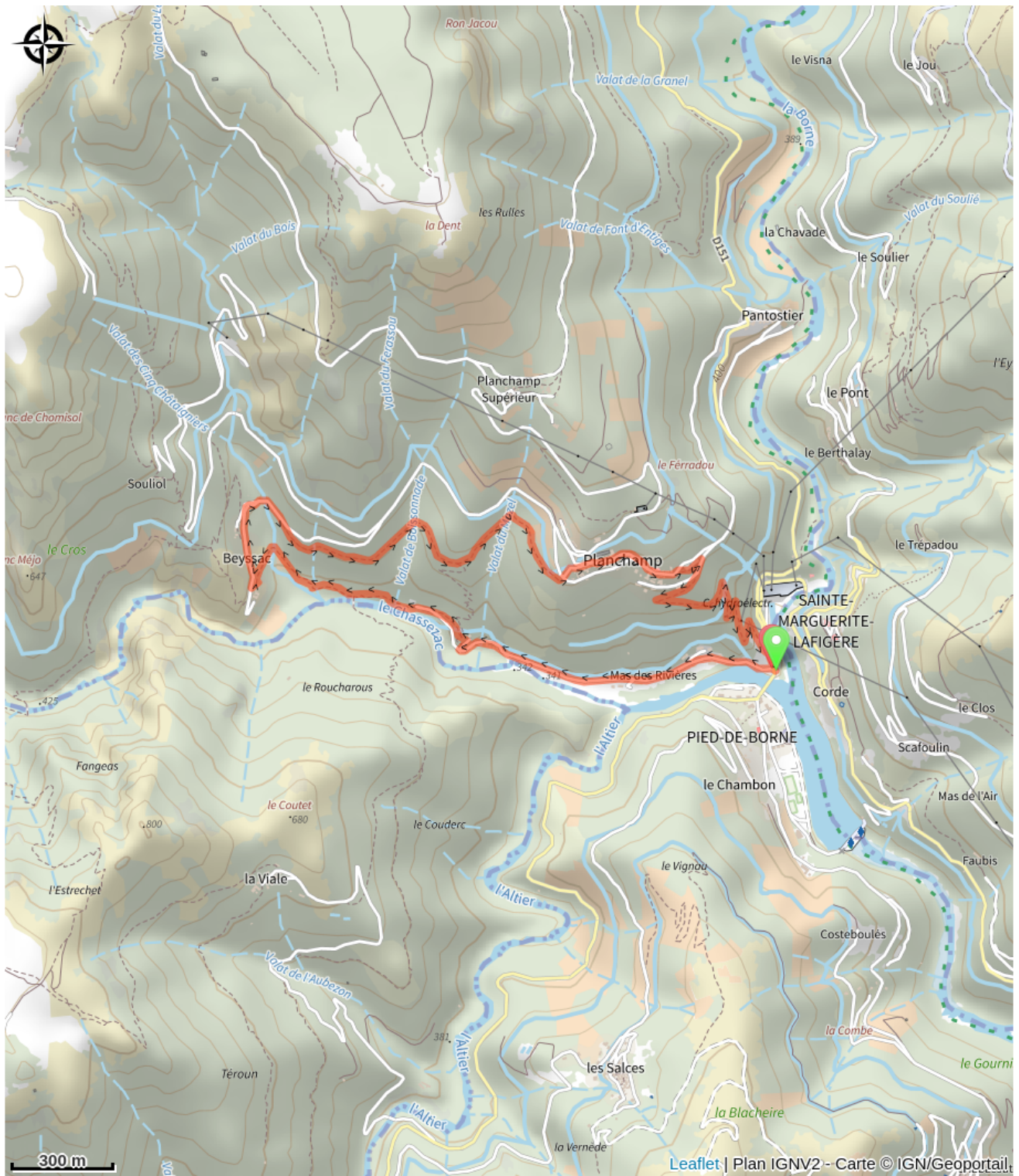
Attention, difficulté : parties rocheuses pour traverser la rivière entre le panneau « ***Passerelle de Beyssac*** » et « ***Beyssac bas*** »

Depuis « ***PIED-DE-BORNE*** », remonter le long du Chassezac jusqu'au parking en terre. Prendre à droite le chemin vers l'habitation sur quelques mètres (n'allez pas jusqu'à l'habitation) puis à gauche en sous-bois vers le panneau « ***Moulin des Rivières*** » puis « ***Passerelle de Beyssac*** ». Avancez en sous-bois pour rejoindre le panneau « ***Beyssac bas*** » en traversant le ruisseau puis monter jusqu'à « ***BEYSSAC*** ».

Continuer jusqu'à « ***Le Mazel*** » puis « ***Planchamp*** », redescendre jusqu'à « ***Sous le belvédère*** », revenir à « ***PIED-DE-BORNE*** »

Balade extraite du cartoguide **Mont Lozère - Pays des sources, Sommet des Cévennes**, mis en œuvre par le Pôle de pleine nature du mont Lozère.

Sur votre chemin...



Toutes les infos pratiques

Recommandations

Adaptez votre équipement aux conditions météo du jour. N'oubliez pas que le temps change vite en montagne. Pensez à emporter de l'eau en quantité suffisante, de bonnes chaussures et un chapeau. Bien refermer les clôtures et les portillons.

Comment venir ?

Transports

Place Edouard Fournier

Accès routier

Depuis Villefort, par la D 51 (15 mn)

Depuis Prévencières, par la D 151 (25 mn)

Depuis Les Vans, par la D 113 (35 mn)

Lieux de renseignement

Office de tourisme Mont-Lozère, Villefort

43, Place du Bosquet, 48800 Villefort

contact@destination-montlozere.fr

Tel : 04 66 46 87 30

<https://www.destination-montlozere.fr/>



Source



CC Mont Lozère

<https://www.ccmontlozere.fr/>



Pôle pleine nature Mont Lozère