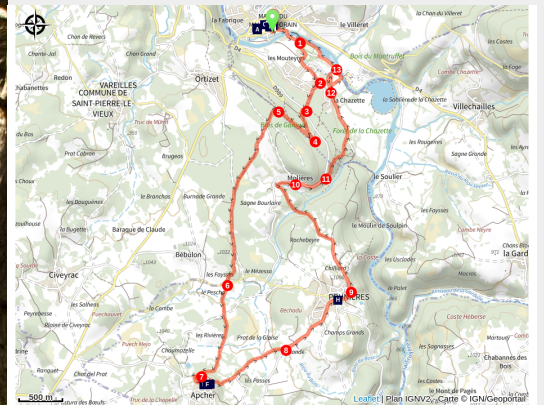


## La tour d'Apcher depuis le Malzieu-Ville - Parcours n°20

Margeride - Le Malzieu-Ville



Forêt d'Ortizet (© Marion Larguier - OT Margeride en Gévaudan)



*Cette randonnée de 14 km est accessible à tous. Elle vous fera évoluer sur de larges chemins entre forêts et pâturages.*

Depuis la cité médiévale du Malzieu-Ville, partez à l'assaut de la tour d'Apcher, autre site emblématique de la Margeride et de son histoire. Mais pour cela, vous parcourrez les chemins à travers bois et prairies qui vous procureront de très belles vues sur les paysages environnants. Sur votre circuit, faites une halte au village de Pruniers où vous pourrez admirer sa belle église romane dédiée à Saint Caprais. Tout le long de cette randonnée vous rencontrerez également le "petit" patrimoine qui fut jadis partie intégrante de la vie des habitants.

### Infos pratiques

Pratique : A pied

Durée : 3 h 30

Longueur : 13.8 km

Dénivelé positif : 319 m

Difficulté : Moyen

Type : Boucle

Thèmes : Cols et Sommets, Faune et Flore, Histoire et Culture

# Itinéraire

**Départ** : Place du Foirail - Le Malzieu-Ville

**Arrivée** : Place du Foirail - Le Malzieu-Ville

**Balisage** : — PR

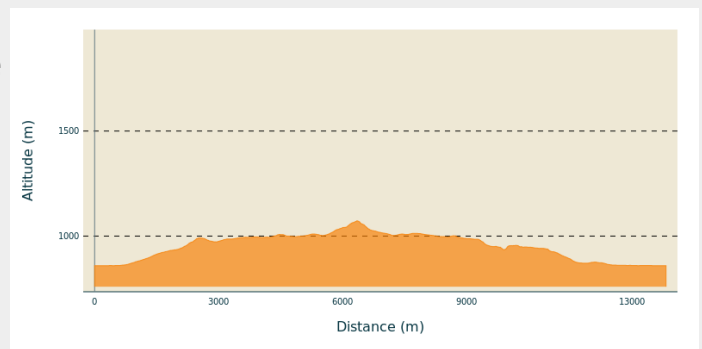
**Communes** : 1. Le Malzieu-Ville

2. Le Malzieu-Forain

3. Prunières

4. Saint-Pierre-le-Vieux

## Profil altimétrique



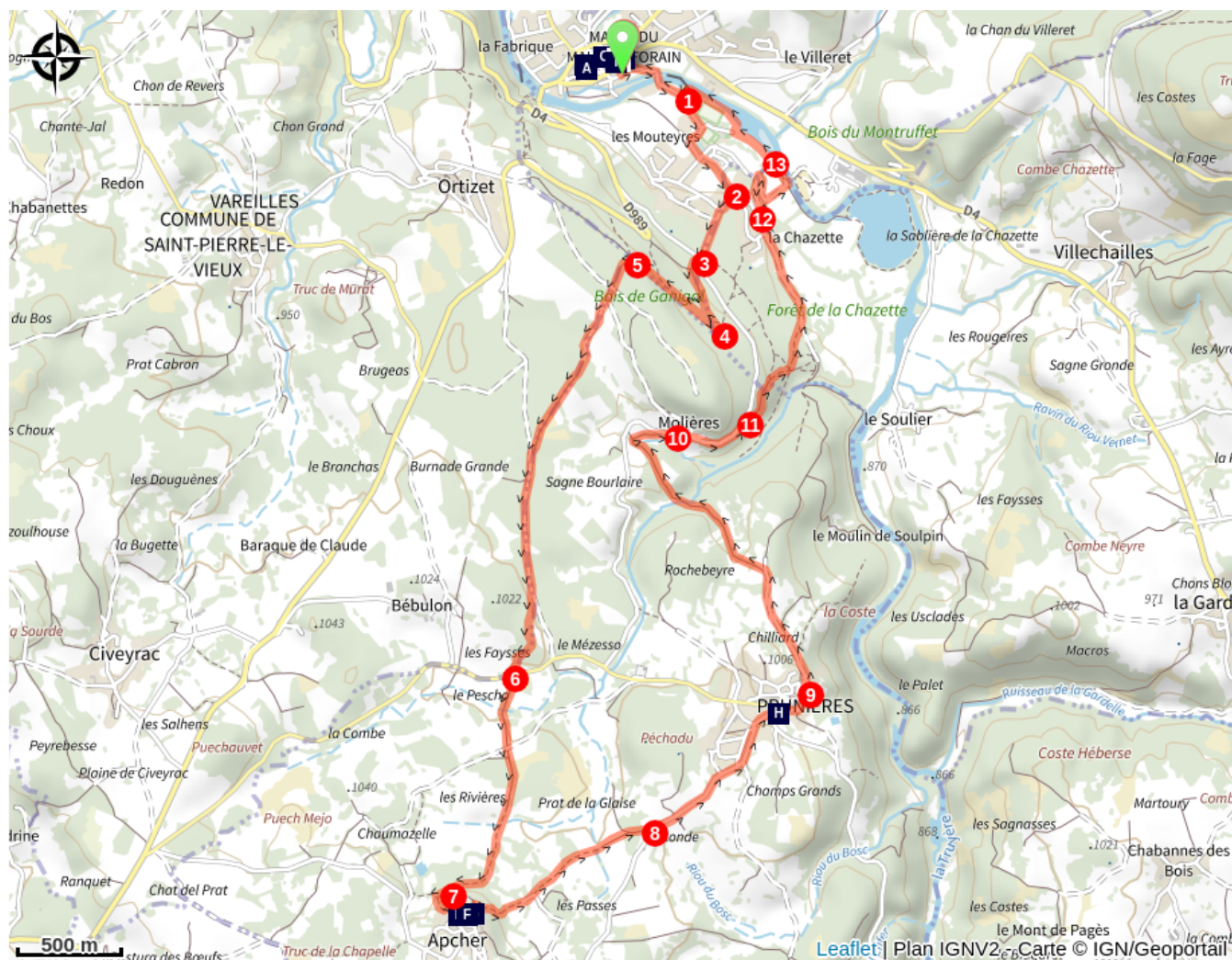
Altitude min 859 m Altitude max 1073 m

Depuis la pl. du Foirail, face à la salle des fêtes, partir sur la gauche vers le garage Citroën, prendre la passerelle au dessus du ruisseau et aller vers le complexe sportif.

1. Par la route, longer les terrains de sports à main gauche, laisser l'entrée du parking de la piscine et continuer sur la petite route. Au niveau de l'entrée du camping, continuer en face sur un sentier puis atteindre la route.
2. À la route, prendre à droite en direction du village vacances de Ganigal. Ignorer la première intersection à droite. Continuer tout droit jusqu'au prochain croisement.
3. Au croisement, traverser en face en direction de la forêt. Ici, prendre le chemin le plus à gauche vers la fontaine Notre-Dame. Continuer sur un chemin forestier parallèle à la route sur 340m jusqu'à ce que le chemin prenne un virage sur la droite en montée.
4. Après le léger virage, prendre la première monitrice à droite qui file à travers les bruyères. Laisser les différentes monitrices qui montent et descendent de part et d'autre. Continuer tout droit sur le même chemin qui monte jusqu'à une intersection avec un chemin plus large.
5. Au chemin, prendre à gauche en montée. Progresser tout droit à travers la forêt. À l'intersection de quatre chemins, continuer en face puis, à la fourche, continuer à main droite sur le large chemin. Ignorer la première intersection, puis, à la seconde, laisser le chemin principal et prendre à droite sur un petit sentier jusqu'à la route.
6. Arrivé sur le goudron, traverser vers la croix et continuer tout droit jusqu'à un croisement de 4 chemins. Au croisement, continuer tout droit - **!\** **Jonction avec le parcours pédestre N°7. Progresser tout droit vers la tour d'Apcher.**
7. Au croisement face à un muret, monter sur le chemin à droite. Evoluer ici jusqu'à arriver au village d'Apcher en ignorant les chemins de part et d'autre. Arrivé aux premières maisons continuer tout droit puis suivre les panneaux directionnels rouges qui mènent à la tour. Une fois sur le site médiéval, la chapelle à main gauche et les ruines à main droite, continuer tout droit, en face, sur le chemin en descente. Après le virage à gauche, prendre tout de suite à droite en épingle. Progresser tout droit sur 1km en ignorant les chemins de part et d'autre jusqu'à rejoindre la route

8. À l'embranchement, prendre à gauche sur la route et rejoindre le village de Prunières, laisser le lotissement à gauche et rejoindre le centre-bourg. À la place du 18 juin 1940, le mémorial à main droite, continuer tout droit, passer devant une grande croix à main gauche et 2 fontaines à main droite. Progresser toujours tout droit en ignorant les rues qui partent de part et d'autre. - /!\
- Jonction avec le parcours pédestre N° 7**
9. Prendre la voie "sans issue" pour sortir du village par un chemin de terre. Ignorer le prochain sentier qui part vers la droite et progresser tout droit jusqu'au prochain embranchement. Ici, quitter la piste principale et prendre le petit chemin qui descend sur la gauche dans la forêt jusqu'au ruisseau et remonte. Au prochain croisement, continuer à main droite pour rejoindre la route et le village de Molières.
10. À la route prendre à droite vers le village et progresser tout droit jusqu'à la carrière de pierre qui se trouvera à main gauche.
11. À la carrière prendre le chemin à droite en descente dans la forêt. Au croisement de plusieurs chemins, prendre le plus à droite et continuer tout droit. Rejoindre un large chemin et prendre à gauche en direction du village de la Chazette. Traverser le village.
12. À la sortie du village, au bâtiment en bois, prendre à droite en descente sur un chemin de terre. Avancer jusqu'au centre équestre. Ici, continuer sur la piste principale à main droite et se diriger vers la passerelle qu'on voit en face.
13. Garder la passerelle à main droite et continuer sur la base de loisir. Longer la Truyère, passer devant la piscine. Rejoindre le point de départ.

# Sur votre chemin...



Eglise collégiale Saint Hyppolyte du Malzieu-Ville (A)

Ifoolki (C)

La Chapelle castrale Saint Jean Baptiste (E)

Vue depuis le site médiéval d'Apcher (G)

L'ancienne chapelle des Pénitents blancs (I)

La Tour de l'Horloge (B)

La tour de Bodon (D)

La Tour d'Apcher (F)

L'église Saint Caprais de Prunières (H)

# Toutes les infos pratiques

## **Recommandations**

Prendre de quoi s'hydrater et se protéger du soleil.

Ne pas jeter de déchets, garder les emballages avec vous.

Ne pas quitter les itinéraires balisés.

Se rappeler que les sentiers sont partagés et être respectueux envers l'ensemble des autres usagers (sportifs, touristes, chasseurs, agriculteurs...)

S'il faut franchir des barrières à animaux, ne pas oublier de les refermer derrière soi.

## **Comment venir ?**

### Accès routier

Depuis Saint Chély d'Apcher, rejoindre le Malzieu-Ville via la départementale D989.  
Depuis Saint-Alban-Sur-Limagnole, emprunter la D4.

### Parking conseillé

Place du Foirail - 48140 Le Malzieu-Ville

## **Lieux de renseignement**

### **Office de Tourisme Margeride en Gévaudan - Bureau du Malzieu**

Tour de Bodon, 48140 Le-Malzieu-Ville

[tourisme@margeride-en-gevaudan.com](mailto:tourisme@margeride-en-gevaudan.com)

Tel : 04 66 31 82 73

<http://www.margeride-en-gevaudan.com/>



## **Source**

Communauté de Communes Terres d'Apcher Margeride Aubrac

<https://www.cctama.fr/>

# Sur votre chemin...

---



## Eglise collégiale Saint Hippolyte du Malzieu-Ville (A)

L'église collégiale Saint Hippolyte actuelle est la troisième église du Malzieu. En effet, la première église, de style roman datant probablement du XI<sup>e</sup> siècle fut détruite par le capitaine Huguenot Mathieu Merle en 1573 durant les Guerres de Religions. Elle fut rebâtie en 1582, dans le style gothique. Devenue trop petite, l'Abbé Clavel entreprit de la remplacer par une nouvelle de style néo-roman, plus grande mais non orientée, en 1882. Des pierres de remploi de ces précédentes constructions sont visibles à l'extérieur de l'église et sur le mur de l'école voisine. Le clocher carré, couvert par une flèche, a été finalisé en 1885.

L'église Saint Hippolyte recèle également son "trésor d'art sacré", une remarquable collection d'objets liturgiques, accessible les jeudis après-midi durant l'été.

Vous pourrez également y admirer une magnifique "Vierge en majesté" du XIII<sup>e</sup> siècle faite de bois, de plomb et d'étain.

Crédit photo : JS CARON - OT Margeride en Gévaudan

---



## La Tour de l'Horloge (B)

La tour de l'horloge semble dater du XIII<sup>e</sup> siècle. Il s'agissait du donjon féodal à l'époque des barons de Mercoeur. Au cours des guerres de religion, elle devint une prison lors de la prise de la ville du Malzieu par Mathieu Merle, en 1573.

Construite en moellons de granite, elle présente un plan carré. À l'intérieur, on compte quatre étages qui étaient desservis, à l'époque, par une porte au premier étage côté sud, servant à limiter les intrusions. Aujourd'hui, la tour est couronnée par une terrasse crénelée.

Son timbre est daté de 1470 quand bien même des éléments contemporains parsèment également l'édifice comme la porte et l'horloge actuelles qui datent du XIX<sup>e</sup> siècle.

Remarquablement restaurée en 2012 par la commune, elle accueille, depuis, le public et offre un panorama à 360° sur le bourg et ses alentours. Par ailleurs, une exposition de photographies anciennes réalisées par le conseil municipal permet de se rappeler le Malzieu d'antan.

Visite 2.00 € par adulte - Gratuit pour les enfants de moins de 12 ans

Crédit photo : M. Larguier - OT Margeride en Gévaudan

---



## Ifoolki (C)

Venez découvrir des articles de mode en peaux de moutons issues de tanneries françaises. Moufles, chaussons, chapkas, chapeaux, ceintures, gilets, tours de cou... sont réalisés à la main.

Crédit photo : Cécile Blot - OT Margeride en Gévaudan



## La tour de Bodon (D)

Cette ancienne tour, bâtie au XIII<sup>e</sup> siècle, faisait la jonction entre les remparts Sud et Est du bourg médiéval du Malzieu. Avec les remparts de la cité, elle assurait la défense de la ville contre les bandes de brigands qui ravageaient le pays.

Un escalier d'une centaine de marches permet aux visiteurs de monter à son sommet où un superbe panorama à 360° l'attend. La vue, sur les toits et les alentours, complète parfaitement le parcours historique du bourg.

Remarquablement restaurée par la commune du Malzieu-Ville, elle accueille aujourd'hui un bureau d'information touristique, la salle d'exposition du chemin de ronde et le siège de l'Office de Tourisme Intercommunal Margeride en Gévaudan.

La montée au sommet de la tour est possible durant les horaires d'ouverture de l'Office de Tourisme. L'accès se fait par les locaux de l'Office. En cas de pluie, la montée au sommet de la tour n'est pas possible.

Crédit photo : JS CARON - OT Margeride en Gévaudan



## La Chapelle castrale Saint Jean Baptiste (E)

La Chapelle castrale, dédiée à Saint-Jean-Baptiste, faisait jadis partie de l'ensemble fortifié du Château des Barons d'Apcher. Elle est mentionnée pour la première fois en 1145.

Construite sur le roc avec des pierres de granit et couverte en lauze de schiste, elle offre la particularité de disposer d'une petite salle basse.

La porte d'entrée surmontée d'un arc surbaissé, permet de découvrir un intérieur où se mêlent la simplicité et le décor de l'architecture. La naissance de la voûte est soulignée par une légère moulure, décorée d'une frise ocre rouge, teinte que l'on retrouve sur l'arc doubleau et les chapiteaux.

C'est dans cette chapelle que la fameuse "Vierge d'Apcher" a été "retrouvée" en 1960 par l'Abbé Poudevigne. Pour des raisons de sécurité, elle est aujourd'hui visible dans l'église collégiale Saint-Hippolyte au Malzieu-Ville (à 6 km d'Apcher). La chapelle est accessible librement toute l'année.

Crédit photo : JS CARON - OT Margeride en Gévaudan



## La Tour d'Apcher (F)

Occupé dès le Xe siècle, le site d'Apcher est l'ancien chef-lieu de la baronnie d'Apcher. Le site est abandonné au milieu du XVIIe siècle. Il subsiste le donjon, des vestiges de logis et de dépendances ainsi que la chapelle castrale. L'ensemble des vestiges et objets exposés sur le site, quant à eux, datent des XVe et XVIe siècles.

Situé sur un promontoire rocheux, le donjon culmine à quinze mètres de hauteur où sa terrasse au sommet est couronnée de mâchicoulis. L'édifice avait une fonction de surveillance et de démonstration du pouvoir seigneurial.

Au pied du donjon subsistent encore des vestiges des logis et des dépendances qui, étaient répartis autour d'une cour centrale.

La partie la plus ancienne de la chapelle castrale date du XIIIe siècle tandis que le portail sud cintré et le clocher-mur à deux baies datent du XVIe siècle.

Dédiée à saint Jean le Baptiste, son originalité se trouve dans les décors peints datés des XIVe et XVe siècles.

La tour se visite uniquement durant les mois de juillet et août et lors des Journées Européennes du Patrimoine

Tarifs : 3.00 € par adulte - Gratuit pour les enfants de moins de 12 ans

Crédit photo : Ludo Visuel



## Vue depuis le site médiéval d'Apcher (G)

Depuis le site médiéval d'Apcher, vous pouvez profiter des tables de pique-nique pour une pause bien méritée et admirer les monts de la Margeride qui se dessinent face à vous. Durant les mois de juillet et août, profitez d'une visite guidée de la tour d'Apcher pour monter à son sommet et découvrir un panorama à 360°.

Crédit photo : M. Larguier - OT Margeride en Gévaudan



## L'église Saint Caprais de Prunières (H)

L'église Saint-Caprais est érigée en paroisse dès 1314. Ses origines remonteraient davantage à la fin du XIIe siècle.

De style roman, elle est construite entièrement en grand appareil de pierres de granite. Son clocher-mur daté du XVIe siècle se trouve dans la continuité du caractère massif et austère de l'édifice. À deux étages avec trois baies couvertes en plein-cintre, le clocher-mur domine la façade ouest de l'église, celle où se trouve le portail d'entrée. Celui-ci est dominé par une baie ternée dont seule la baie centrale est ouverte. Le dynamisme de l'édifice est apporté par des contreforts extérieurs signalant chaque travée.

À l'intérieur, l'église Saint-Caprais présente une nef voutée en berceau brisé et chaque arc retombe sur des chapiteaux sculptés. Classée au titre des Monuments Historiques en 1920, l'église est remarquable par le décor peint de son abside qui date du début du XVIIIe siècle. La figuration met en scène Dieu le Père entouré des quatre Évangélistes.

Crédit photo : Ludo Visuel



## L'ancienne chapelle des Pénitents blancs (I)

L'ancienne chapelle des Pénitents Blancs est aujourd'hui occupée par la mairie. Elle a été construite en même temps que les remparts de la ville au cours du XVe siècle. Toutefois, même si le bâtiment d'origine est daté de cette époque, des remaniements ont lieu au cours du XVIIIe siècle ainsi qu'une restauration complète au cours du XXe siècle. L'édifice conserve tout de même la construction des remparts et on peut encore noter l'emplacement du chemin de ronde dans les parties hautes.

On identifie plusieurs particularités remarquables sur cet édifice comme la menuiserie du vantail du portail de l'ancienne chapelle, qui est une porte à panneaux cloutés sculptés ou encore le clocher carré construit hors-œuvre. Celui-ci date de la 2eme moitié du XVIIIe siècle et présente l'originalité d'être construit avec des éléments de remploi dans ses hauteurs comme des chapiteaux sculptés à figure humaine qui pourraient dater du XIVe siècle. Il est surmonté d'un campanile fait en bois.

Crédit photo : Cécile Blot -OT Margeride en Gévaudan