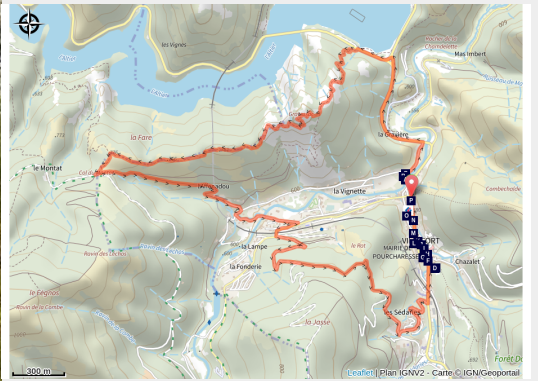


## Croix de Gratassac

Mont Lozère - Villefort



Chemin de la croix de Gratassac (Office de tourisme Mont Lozère)

*Un parcours avec quelques raideurs délicates mais largement récompensé aux sommets : panoramas saisissants sur le mont Lozère, le lac et la ville de Villefort.*

Gratassac est le seul point dominant Villefort qui avec une vue à 360°, offre un panorama exceptionnel sur le lac, Castanet, la Garde Guérin, la Chapelle Saint Loup, et la chaîne du Mont-Lozère.

### Infos pratiques

Pratique : A pied

Durée : 2 h 51

Longueur : 8.4 km

Dénivelé positif : 486 m

Difficulté : Difficile

Type : Boucle

Thèmes : Architecture et Village, Faune et Flore, Histoire et Culture, Transports en commun

# Itinéraire

**Départ** : Villefort - Place du Bosquet

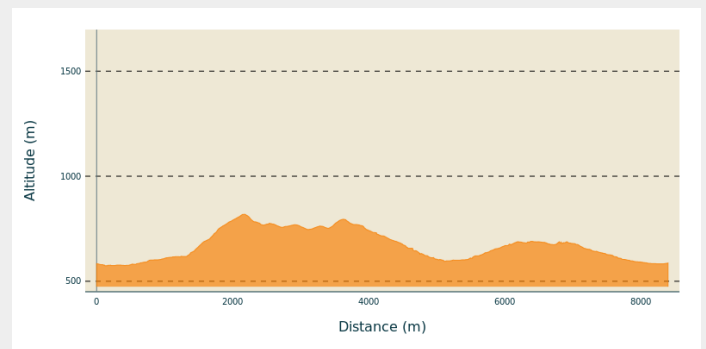
**Arrivée** : Villefort - Place du Bosquet

**Balisage** : — PR

**Communes** : 1. Villefort

2. Pourcharesses

## Profil altimétrique



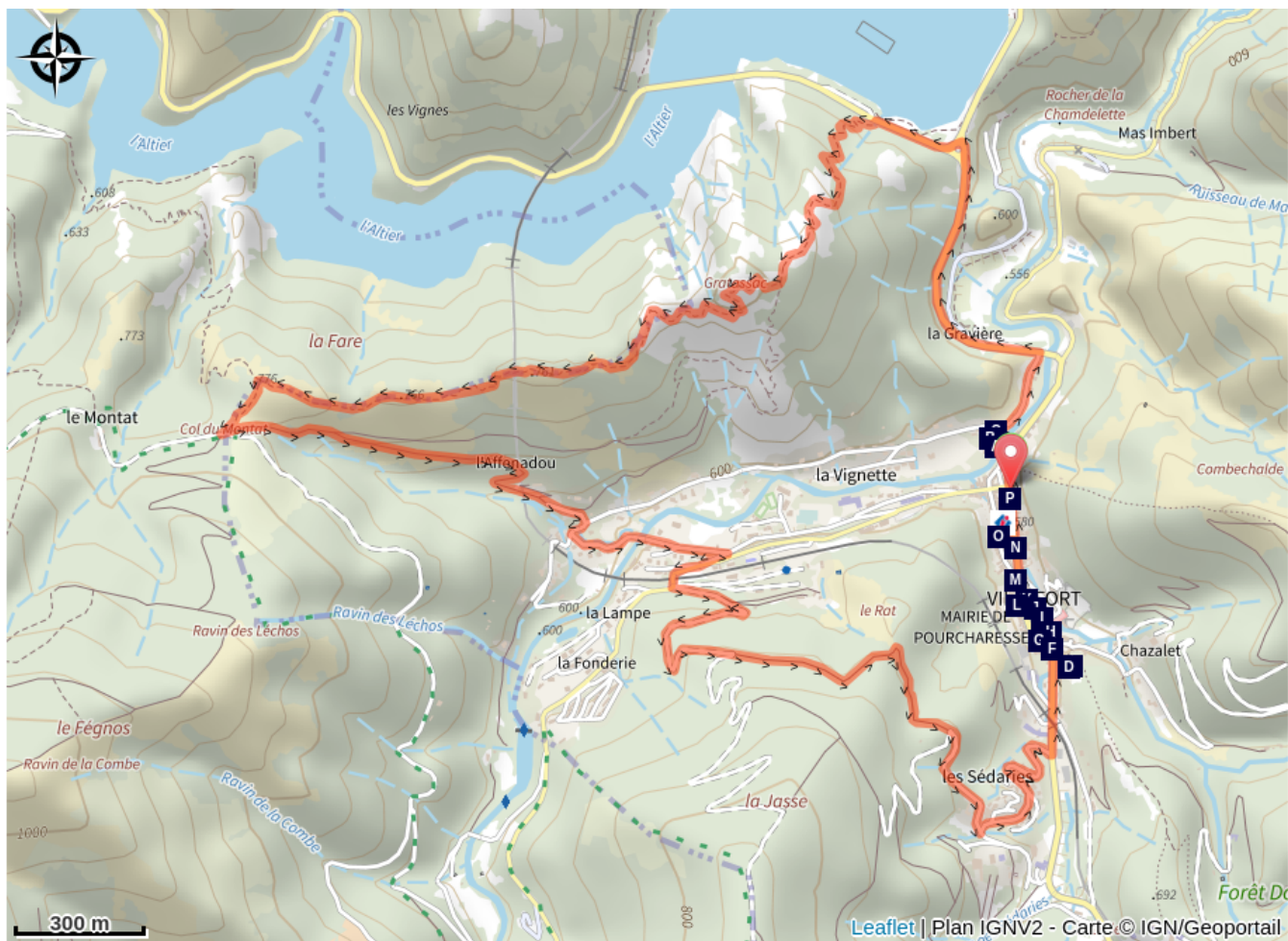
Altitude min 574 m Altitude max 819 m

Le long de l'itinéraire, des poteaux directionnels vous guident, dont le nom de lieu-dits et/ou de direction à suivre, est indiqué en "***italique gras et entre guillemets***" dans le descriptif ci-dessous:

Depuis « ***Villefort*** », direction « ***Av. de la Gare*** » puis « ***Rond Point du Lac*** », « ***Pisciculture*** », monter jusqu'à « ***CROIX DE GRATASSAC*** ». Continuer jusqu'à « ***Col de l'Arjala*** » puis « ***L'Adrec*** », « ***L'Affenadou*** », « ***Les Hauts des Sédaries*** ». Prendre le « ***Chemin des Fangouses*** », puis redescendre jusqu'à la « ***Pl. de l'Ormeau*** » .

Balade extraite du cartoguide **Mont Lozère - Pays des sources, De la Margeride, au Lac de Villefort en Cévennes**, mis en œuvre par le Pôle de pleine nature du mont Lozère.

# Sur votre chemin...



Réseau hydrographique (A)  
Édifices religieux et pèlerinages (C)  
Ligne de train Paris Marseille (E)  
Essor du tourisme (G)  
Dans la rue de l'Église (I)  
Chemin de Régordane (K)  
Commerçants et artisans (M)

Lavoir (B)  
Organisation du village (D)  
Place de l'Ormeau (F)  
Châtaignier (H)  
Architecture de pierre (J)  
Des temps troublés (L)  
Origines de Villefort (N)

# Toutes les infos pratiques

## **Recommandations**

Adaptez votre équipement aux conditions météo du jour. N'oubliez pas que le temps change vite en montagne. Pensez à emporter de l'eau en quantité suffisante, de bonnes chaussures et un chapeau. Bien refermer les clôtures et les portillons.

## **Comment venir ?**

### Transports

Cette randonnée est accessible en transports en commun.

Pour consulter les horaires actualisés et planifier votre trajet, utilisez le calculateur d'itinéraires ci-dessous en renseignant l'**arrêt d'arrivée : VILLEFORT - Centre** ou **Villefort (Gare)**

### Accès routier

Depuis Génolhac, par la D 906 (20 mn)  
Depuis Prévencières, par la D 906 (15 mn)  
Depuis Les Vans, par la D 901 (35 mn)  
Depuis Mende, par la D 901 (60 mn)

### Parking conseillé

Place du Bosquet

## **Lieux de renseignement**

### **Office de tourisme Mont-Lozère, Villefort**

43, Place du Bosquet, 48800 Villefort

[contact@destination-montlozere.fr](mailto:contact@destination-montlozere.fr)

Tel : 04 66 46 87 30

<https://www.destination-montlozere.fr/>



## Source



CC Mont Lozère

<https://www.ccmontlozere.fr/>



Parc national des Cévennes

<http://www.cevennes-parcnational.fr/>



Pôle pleine nature Mont Lozère

## Sur votre chemin...

---

### Réseau hydrographique (A)

Venant du mont Lozère, la rivière de la Palhères traverse Villefort. Elle passe sous l'une des doubles arches gothiques inégales du pont Saint-Jean. Ce pont au profil en dos d'âne date du XIVe siècle. Deux ruisseaux coulent au centre du village, à l'emplacement de la place du Bosquet. Leur utilisation comme égout ou latrines les rendant insalubres, ils ont été voûtés par mesure d'hygiène pour créer l'actuelle place du Bosquet et la rue des Jardins. Les travaux ont pris fin en 1934.



### Lavoir (B)

Datant du XIXe siècle, ce lavoir en granite comporte deux bassins. Le linge était battu dans le grand bassin à l'aide d'un tapoir, puis rincé dans l'eau pure du petit bassin, alimenté par la rivière. On remarque encore aujourd'hui les traces noires de suie laissées par les feux des fourneaux qui permettaient de faire bouillir l'eau. Ce lieu plein de vie où résonnaient les plaintes et les joies des lavandières a été fréquenté jusqu'aux années 1950.

Crédit photo : OT Mont Lozère

---

## Édifices religieux et pèlerinages (C)

La rue de Rome mène jusqu'à la chapelle Saint-Jean ou Gleisetto (petite église). Cette ancienne chapelle romane, devenue lieu d'habitation, accueillait à l'époque médiévale les pèlerins malades ou en quête d'un toit pour la nuit. Une léproserie y était annexée. Plus au nord, la chapelle Saint-Loup-et-Saint-Roch domine le lac. Restaurée à plusieurs reprises, elle a été construite à l'identique d'un édifice roman du XIIe ou XIIIe siècle, au lieu même de refuge d'un ermite qui avait suivi l'exemple de Saint-Loup. Celui-ci est le saint protecteur de la région et Saint-Roch lui est associé depuis la peste de 1720. Deux pèlerinages existent encore : le 29 juillet pour la Saint-Loup et le 16 août pour la Saint-Roch.

---

## Organisation du village (D)

Situé à 605 m d'altitude, le village s'est développé le long du chemin de Régordane en une rue unique, constituée par les actuelles rues de l'Eglise et de la Bourgade. Au XIXe siècle, le village est traversé par une route nationale qui forme l'actuelle avenue des Cévennes, devenue l'artère principale de Villefort.

---

## Ligne de train Paris Marseille (E)

À partir de 1865, la compagnie P.L.M (Paris-Lyon-Marseille) met en place la ligne qu'emprunte aujourd'hui le train Le Cévenol reliant Paris à Marseille, via Clermont-Ferrand, Alès et Nîmes. Facteur de désenclavement, elle est un atout pour les villes lozériennes situées sur son passage. De nouveaux métiers apparaissent : employé de la P.L.M (pendant la construction de la ligne), expéditeur de produits locaux ( par exemple, le marron de la vallée de la Borne). Mais la disparition des convois muletiers porte un coup à l'activité économique, notamment aux artisans et aux aubergistes.

---

## Place de l'Ormeau (F)

Ancienne place du marché de Villefort, la place de l'Ormeau accueillait le marché du Clédou tous les jeudis matin jusque dans les années 1980. Il foisonnait d'odeurs et de couleurs. On y vendait, notamment au XIXe siècle, bétail, viande, légumes, graines et châtaignes. Le tilleul de la place de l'Ormeau a été planté le 11 novembre 1920 comme « arbre de la victoire », pour que les générations suivantes se souviennent de la lutte pour la liberté menée par leurs ancêtres durant la Première Guerre mondiale. La maison Chambon, avec son portail en double arche, porte sur son linteau l'inscription Metre lehan Martin 1595 encadrée d'un losange et d'un cœur.

---

## Essor du tourisme (G)

Situé à un kilomètre au nord du bourg, le barrage de Villefort est mis en eau le 14 juillet 1964. Sa construction ouvre une alternative à l'agriculture. Les activités touristiques se développent : pêche, baignade ou sports nautiques. Le tourisme est également basé sur la richesse du patrimoine naturel du canton avec de nombreux itinéraires de randonnée, le canyoning dans les gorges du Chassezac, ou le ski dans les stations du mont Lozère...

---

## Châtaignier (H)

En 1900, la châtaigne est la principale production agricole. Les fruits de « l'arbre à pain » alimentent de nombreuses familles, ainsi que les animaux de la ferme. La castanéculture occupe toute l'année et plus spécialement au moment de la récolte. Le soir, les cueilleurs se réunissent autour d'une brousillade (châtaignes grillées au feu de bois). Avec le départ d'une partie de la population, beaucoup de châtaigneraies sont abandonnées, d'autres sont abattues pour l'extraction du tanin. Les maladies de l'encre et de l'endothia (ou chancre de l'écorce), provoquées par des champignons, viennent à bout de nombreux arbres. Aujourd'hui, avec la relance amorcée, une « démarche qualité » est en cours pour accompagner les efforts des producteurs de châtaignes des Cévennes.

---

## Dans la rue de l'Église (I)

La mairie est un ancien hôtel particulier du XVe siècle avec son escalier à vis et ses salles voûtées au rez-de-chaussée. Le linteau derrière le portail est le vestige d'une maison fortifiée du village de Bayard, disparu sous les eaux du lac. En face, une fenêtre à croisée ouvragée orne la façade d'une maison du XVIe siècle.

- La plus ancienne maison du village est inscrite au titre des Monuments historiques et datée du XIVe siècle, avec ses fenêtres gothiques et son système de poulie pour monter le fourrage au grenier.
- Un accès voûté à une cour intérieure montre des murs bien appareillés faits de gros blocs datant du Moyen Âge...
- Sur deux linteaux est gravé le monogramme du Christ : IHS, Jesus Hominium Salvator (Jésus sauveur des hommes). L'un des deux est suivi de l'inscription Ave Maria.

---

## Architecture de pierre (J)

L'architecture des anciens édifices de Villefort est caractéristique des villages-rues :

- les maisons aux doubles porches voûtés étaient autrefois des auberges ou des boutiques de commerçants ou d'artisans : l'un des porches servait à stocker les marchandises, l'autre à les exposer ;
- les linteaux sculptés surmontant les entrées de certaines maisons de la rue de l'Église ou de la rue de la Bourgade témoignent des activités passées de leurs occupants ;
- des fenêtres à croisées ou à traverses de la Renaissance ornent certaines façades.

---

## Chemin de Régordane (K)

Le chemin de Régordane, entre Alès (Gard) et Luc (Lozère), est une partie de l'importante route reliant au Moyen Age le Bas-Languedoc et l'Auvergne, facilitant alors le commerce entre la Méditerranée et une partie des terres du royaume de France. Les muletiers qui l'empruntent, appelés localement Régordans ou Rigourdiens, transportent l'huile, le vin ou le sel. Elle est également le chemin de la foi qui mène les pèlerins appelés Romieux à Saint-Gilles. Elle est délaissée au XVe siècle avec le développement du port de Marseille et des foires de Lyon. Des ornières laissées par le passage des roues de chars sont encore visibles entre Le Thort et La Molette, au nord de Prévencères, et près de Saint-André-Capcèze.

---

## Des temps troublés (L)

Villefort a connu les guerres de religion aux XVIe et XVIIe siècles. En 1629, Henri de Rohan fait assiéger la ville. La rue de la Bourgade est incendiée par les Huguenots. Au XVIIe siècle, le bourg est ceint de murailles, qui sont démolies entre 1808 et 1813. Pendant la période révolutionnaire, des blasons rappelant l'Ancien Régime sont martelés, témoignage de la haine envers les seigneurs. Une croix sur la place du Portalet rappelle l'exécution en 1794 d'un prêtre réfractaire de Saint-Frézal-d'Albuges. La Première Guerre mondiale fait de nombreux morts. Pendant la seconde, Villefort est occupé par les Allemands. Cependant, un mouvement de résistance se crée sur le territoire où de nombreux maquis se développent.

---

## Commerçants et artisans (M)

L'artisanat apparaît dès le Moyen Âge. À la fin du XVIIIe siècle débute l'exploitation du minerai de plomb, permettant aux agriculteurs de trouver une autre source de revenus. Une fonderie est construite en amont du village. Un siècle plus tard, l'attrait industriel et urbain entraîne l'exode rural et la baisse des activités artisanales et commerciales.

---

## Origines de Villefort (N)

Au Moyen Âge, Villefort porte le nom de Villa Montisfortis, faisant peut-être référence à une ancienne exploitation agricole romaine. Le bourg est alors dominé par un château dont il ne reste plus rien aujourd'hui. Lieu stratégique de péage, ce castrum garde alors le chemin de Régordane depuis les hauteurs du Collet (sortie sud du bourg).