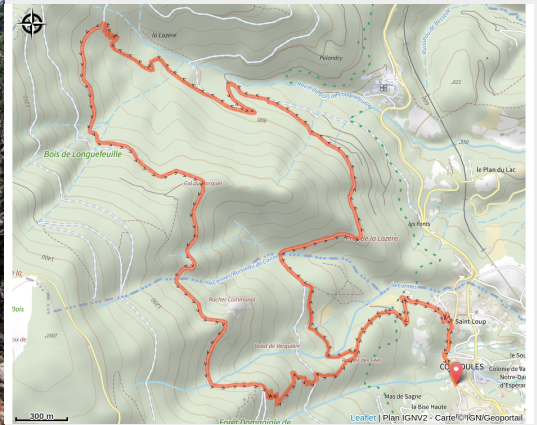


## Chemins du Lozère

Concoules



quelle vue ! (Olivier Prohin)



*Une randonnée tout en relief qui chevauche le versant oriental du mont Lozère, passe par des pistes forestières de la riche forêt domaniale classée de Malmontet où, dit-on, un châtaignier détiendrait le record d'altitude des Cévennes à 1405 m.*

### Infos pratiques

Pratique : A pied

Durée : 5 h

Longueur : 12.1 km

Dénivelé positif : 707 m

Difficulté : Difficile

Type : Boucle

# Itinéraire

**Départ** : Concoules

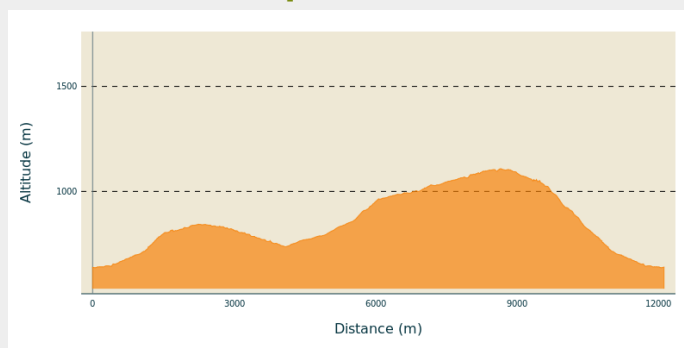
**Arrivée** : Concoules

**Balisage** : — PR

**Communes** : 1. Concoules

2. Pontails-et-Brésis

## Profil altimétrique



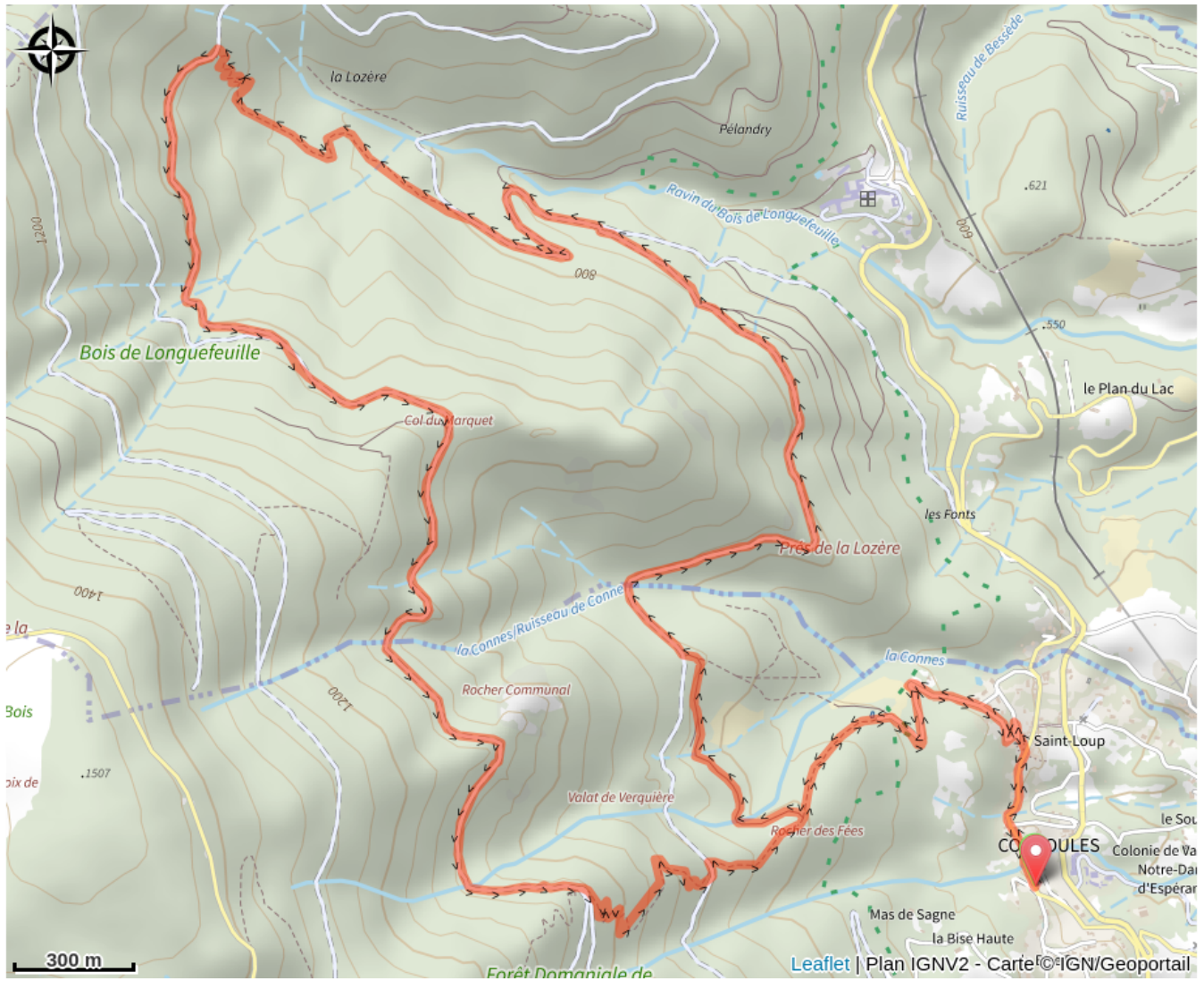
Altitude min 637 m Altitude max 1109 m

Le long de l'itinéraire, des poteaux directionnels vous guident, dont le nom de lieu-dits et/ou de direction à suivre, est indiqué en "***italique gras et entre guillemets***" dans le descriptif ci-dessous:

De "***Concoules***" direction "***Le rocher des Fées***" par « ***Cimetière*** », « ***Lavoir*** ». À « ***Le rocher des Fées*** » prendre à droite direction du « ***Rocher Communal*** » par « ***La Lozère*** », puis "***Longuefeuille***". Au « ***Rocher Communal*** » retour sur « ***Concoules*** » par « ***Les Besses*** », « ***Le rocher des Fées*** », « ***Lavoir*** », « ***Cimetière*** ».

Balade extraite du cartoguide **Mont Lozère - Pays des sources, Sommet des Cévennes**, mis en œuvre par le Pôle de pleine nature du mont Lozère et par la communauté de communes Alès Agglomération dans le cadre de la Collection Espaces Naturels Gardois et du label Gard Pleine Nature.

# Sur votre chemin...



# Toutes les infos pratiques

## **i** En coeur de parc

Le Parc national est un territoire naturel, ouvert à tous, mais soumis à une réglementation qu'il est utile de connaître pour préparer son séjour

## **!** Recommandations

Adaptez votre équipement aux conditions météo du jour. N'oubliez pas que le temps change vite en montagne. Pensez à emporter de l'eau en quantité suffisante, de bonnes chaussures et un chapeau

## Comment venir ?

### Transports

liO est le Service Public Occitanie Transports de la Région Occitanie/ Pyrénées - Méditerranée. Il permet à chacun de se déplacer facilement en privilégiant les transports en commun. Pour tout savoir, se rendre sur <https://www.lio-occitanie.fr/>

### Accès routier

Depuis Alès prendre la D906 direction Chamborigaud, Génolhac, col de l'Ancise, Concoules

### Parking conseillé

à proximité de l'église

## **i** Lieux de renseignement

### Maison du tourisme et du Parc national, Génolhac

Place du Colombier, 30450 Génolhac

contact@cevennes-tourisme.fr

Tel : 04 66 61 09 48

<http://www.cevennes-tourisme.fr/>



## Source



Alès agglomération

<http://www.alescevennes.fr/>



Parc national des Cévennes

<http://www.cevennes-parcnational.fr/>



Pôle pleine nature Mont Lozère