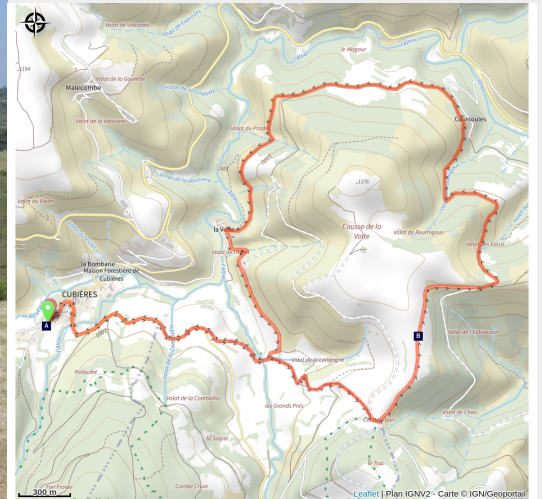


Causse de la Volte

Mont Lozère - Cubières



Cubières dans sa vallée (Nathalie Thomas)



*Un petit causse au pied du mont Lozère
! Ambiance paysagère mixant pâturages
et forêts.*

Infos pratiques

Pratique : A pied

Durée : 3 h

Longueur : 10.6 km

Dénivelé positif : 408 m

Difficulté : Moyen

Type : Boucle

Thèmes : Faune et Flore

Itinéraire

Départ : Cubières

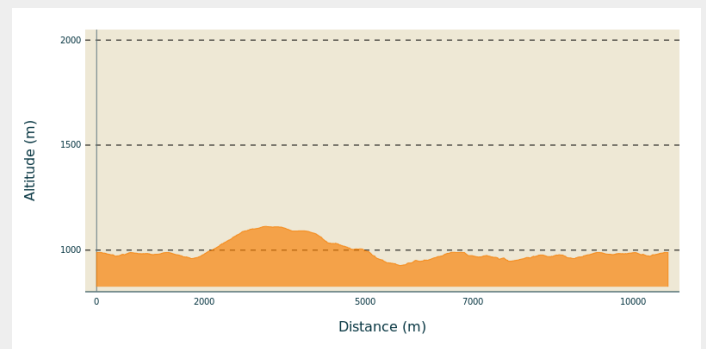
Arrivée : Cubières

Balisage : — PR

Communes : 1. Cubières

2. Cubières

Profil altimétrique



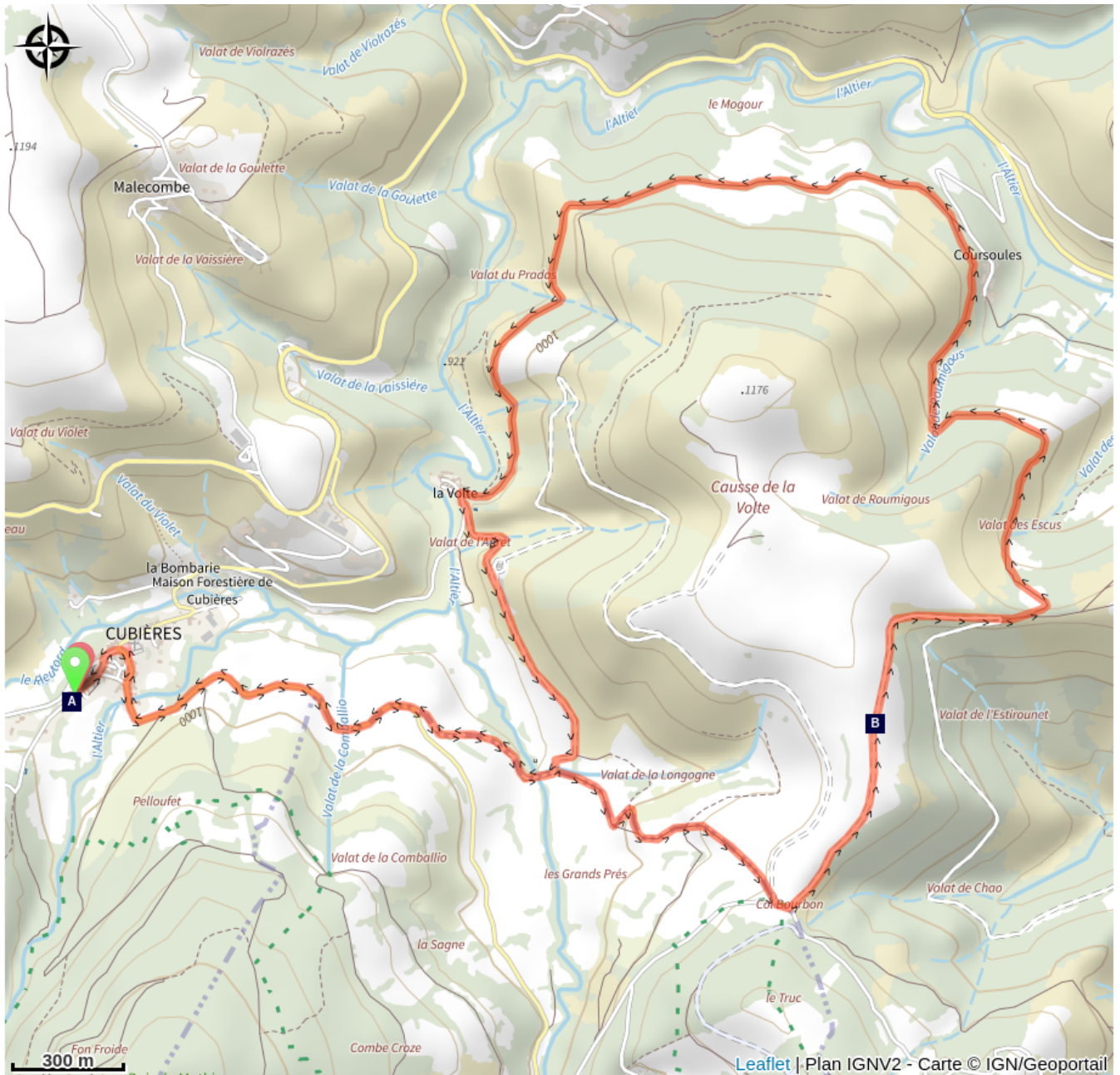
Altitude min 926 m Altitude max 1113 m

Le long de l'itinéraire, des poteaux directionnels vous guident. Les lieux-dits et/ou les directions à suivre sont indiqué(e)s en ***italique gras et entre guillemets*** dans le descriptif ci-dessous:

Départ "***Cubières***", prendre la direction "***Col Bourbon***" (GR®68) par "***Village***", « ***Pelloufet*** », « ***Croix de Pelloufet*** », « ***Valat de la Longogne*** ». Au « ***Col Bourbon*** » direction « ***Coursoules*** ». À « ***Coursoules*** » retour sur « ***Cubières*** » par « ***Valat de la Longogne*** », « ***Croix de Pelloufet*** », « ***Pelloufet*** », « ***Village*** » .

Balade extraite du cartoguide **Mont Lozère- Pays des sources, de la montagne du Goulet aux gorges du Bramont**, réalisé par le pôle de Pleine nature mont Lozère.

Sur votre chemin...



Cubières (A)

L'Alouette des champs (B)

Toutes les infos pratiques

Recommandations

Attention : traversée de parcs à vaches, ne vous approchez pas des animaux, tenez vos chiens en laisse.

Adaptez votre équipement aux conditions météo du jour. N'oubliez pas que le temps change vite en montagne. Pensez à emporter de l'eau en quantité suffisante, de bonnes chaussures et un chapeau. Bien refermer les clôtures et les portillons.

Comment venir ?

Transports

liO est le Service Public Occitanie Transports de la Région Occitanie/ Pyrénées - Méditerranée. Il permet à chacun de se déplacer facilement en privilégiant les transports en commun. Pour tout savoir, contacter le 08 10 33 42 73 ou se rendre sur www.laregion.fr

Accès routier

De Mende, direction Badaroux par la RN88, puis la D901 en direction de Bagnols-Bains, Le Bleymard. Après le col des Tribes, descendre sur Cubières.

Parking conseillé

à la sortie du Village

Lieux de renseignement

Maison du tourisme et du Parc national, Florac

Place de l'ancienne gare, N106, 48400 Florac-trois-rivières

info@cevennes-parcnational.fr

Tel : 04 66 45 01 14

<https://www.cevennes-gorges-du-tarn.com>



Maison du tourisme et du Parc national, Génolhac

Place du Colombier, 30450 Génolhac

contact@cevennes-tourisme.fr

Tel : 04 66 61 09 48

<http://www.cevennes-tourisme.fr/>



Office de tourisme Mont-Lozère, Villefort

43, Place du Bosquet, 48800 Villefort

contact@destination-montlozere.fr

Tel : 04 66 46 87 30

<https://www.destination-montlozere.fr/>



Source



CC Mont Lozère

<https://www.ccmontlozere.fr/>



Parc national des Cévennes

<http://www.cevennes-parcnational.fr/>



Pôle pleine nature Mont Lozère

Sur votre chemin...



Cubières (A)

Village aux origines lointaines qui tire son nom (cubereis) du minéral de cuivre que les Gallo-Romains exploitaient ici. Au moyen âge, sous la protection des seigneurs, les villageois étaient tenus de moudre la farine au moulin puis de cuire le pain dans le four banal, four à usage collectif, propriété dudit seigneur du Tournel. Moyennant quoi, une taxe appelée le « ban » lui était versée. Ce droit féodal fut aboli à la Révolution mais l'adjectif « banal » est resté, le four aussi, devenu alors le four du village, tout simplement.

Crédit photo : nathalie.thomas



L'Alouette des champs (B)

L'Alouette des champs possède un chant caractéristique, qu'elle émet au cours d'un vol ascensionnel, pouvant durer sans relâche plusieurs minutes.

Cet oiseau migrateur possède un plumage de couleur brune, striée de sombre. Elle a un corps rondlet, des ailes assez courtes, larges et pointues. Le dessous du corps est blanc-crème et sa poitrine, lavée de fauve est rayée de brun-noir.

Crédit photo : Régis Descamps