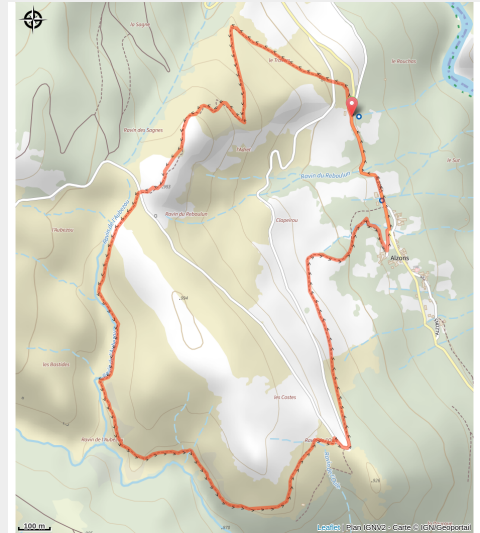


Alzons

Mont Lozère - Prévenchères



Alzons (© Mairie de Prévenchères)



<< ATTENTION, ITINÉRAIRE FERMÉ TEMPORAIREMENT >>

Dans cette partie, la plus méridionale du Gévaudan, les chemins sont ouverts et dégagés, foulés autrefois par les nombreux troupeaux ovins.

<< ATTENTION, ITINÉRAIRE FERMÉ TEMPORAIREMENT >>

C'est ici la partie la plus au sud du territoire du Gévaudan, où l'on devine l'Ardèche toute proche. A l'abri des vents du nord, les petits sentiers sinueux dévalent les pentes accidentées, patrie de la chèvre et du mouton.

Infos pratiques

Pratique : A pied

Durée : 3 h

Longueur : 5.1 km

Dénivelé positif : 317 m

Difficulté : Facile

Type : Boucle

Thèmes : Agriculture et Elevage, Architecture et Village, Eau et Géologie, Faune et Flore

Itinéraire

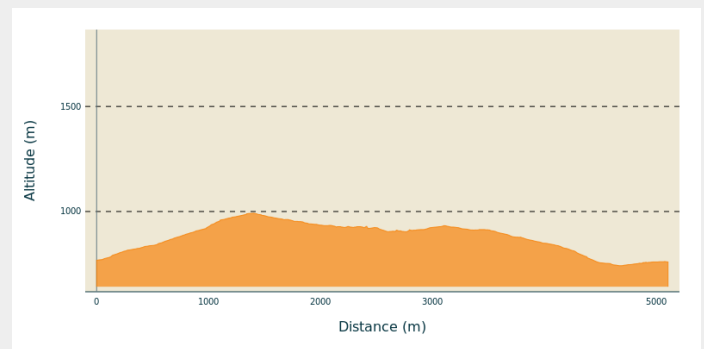
Départ : Alzons

Arrivée : Alzons

Balisage : — PR

Communes : 1. Prévenchères

Profil altimétrique



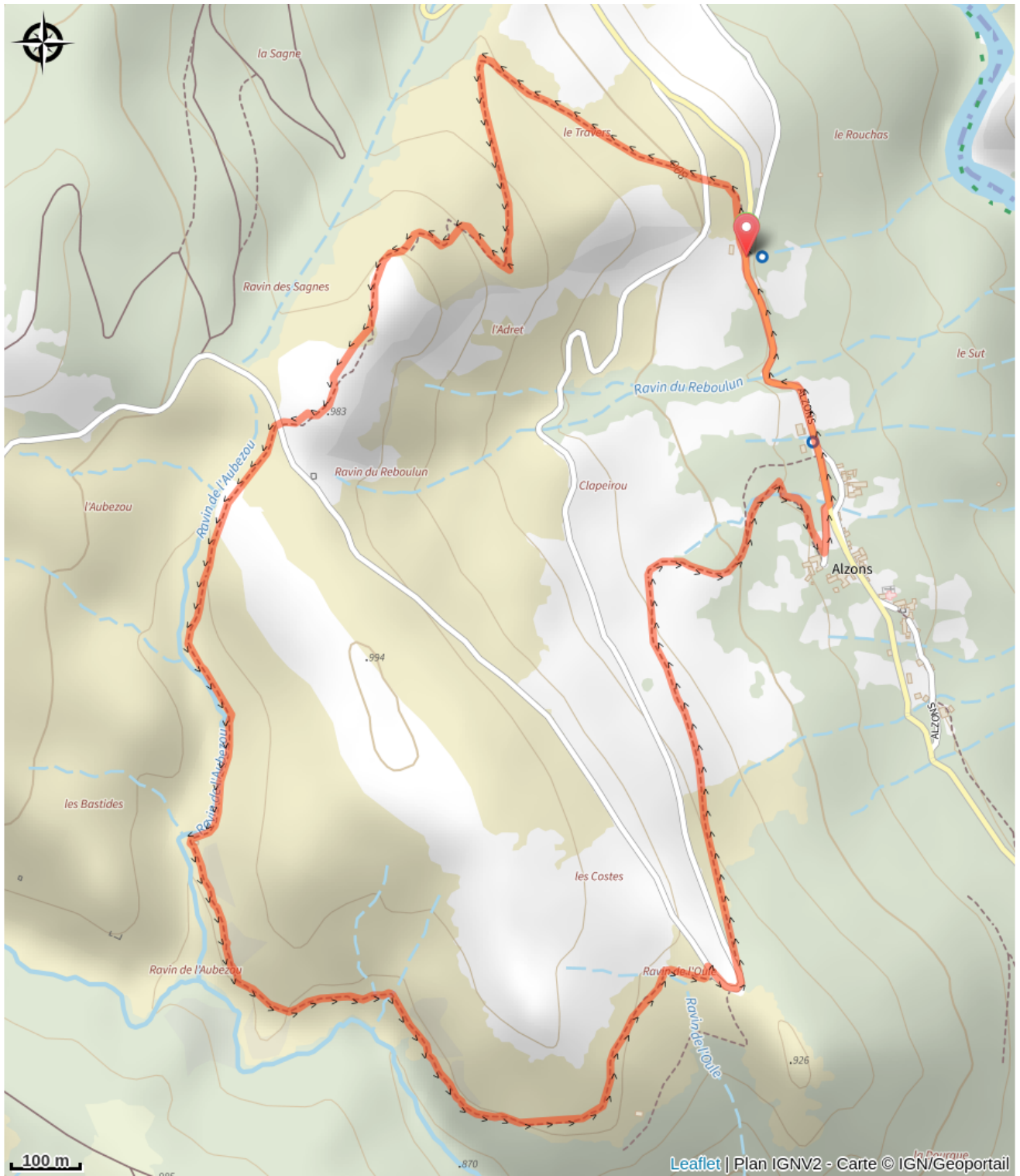
Altitude min 742 m Altitude max 992 m

Le long de l'itinéraire, des poteaux directionnels vous guident, dont le nom de lieu-dits et/ou de direction à suivre, est indiqué en "***italique gras et entre guillemets***" dans le descriptif ci-dessous:

Depuis « ***ALZONS*** », monter le chemin de terre direction « ***La Croix d'Alzons*** » puis rejoindre « ***Ruisseau d'Asnières*** », et revenir à « ***ALZONS*** » .

Balade extraite du cartoguide **Mont Lozère - Pays des sources, Sommet des Cévennes**, mis en œuvre par le Pôle de pleine nature du mont Lozère.

Sur votre chemin...



Toutes les infos pratiques

Recommandations

Adaptez votre équipement aux conditions météo du jour. N'oubliez pas que le temps change vite en montagne. Pensez à emporter de l'eau en quantité suffisante, de bonnes chaussures et un chapeau. Bien refermer les clôtures et les portillons.

Comment venir ?

Accès routier

Depuis La Bastide Puylaurent, par la D 151 (15 mn)
Depuis Pied-de-Borne, par la D 151 (20 mn)

Parking conseillé

Entrée nord du village d'Alzons

Lieux de renseignement

Office de tourisme Mont-Lozère, Villefort

43, Place du Bosquet, 48800 Villefort
contact@destination-montlozere.fr
Tel : 04 66 46 87 30
<https://www.destination-montlozere.fr/>



Source



CC Mont Lozère

<https://www.ccmontlozere.fr/>



Pôle pleine nature Mont Lozère