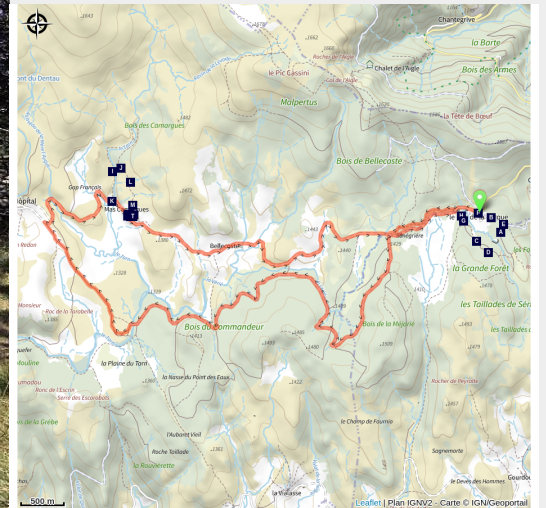


Pont du Tarn (à cheval)

Mont Lozère - Pont-de-Montvert-Sud-Mont-Lozère



Pont du Tarn (© Laurence DAYET)



Un parcours incontournable au départ de Mas de La Barque !

Cette boucle vous fait découvrir la plaine du Tarn avec un passage au « Pont du Tarn », un bel ouvrage en granite.

Infos pratiques

Pratique : A cheval

Durée : 2 h 48

Longueur : 16.4 km

Dénivelé positif : 274 m

Difficulté : Moyen

Type : Boucle

Thèmes : Architecture et Village, Causses et Cévennes / UNESCO, Eau et Géologie, Forêt

Itinéraire

Départ : Mas de la Barque

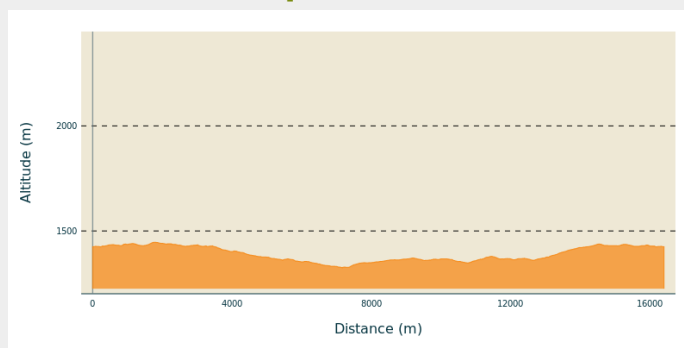
Arrivée : Mas de la Barque

Balisage : — Equestre

Communes : 1. Pont-de-Montvert-Sud-Mont-Lozère

2. Vialas

Profil altimétrique



Altitude min 1325 m Altitude max 1446 m

Le long de l'itinéraire, des poteaux directionnels vous guident, dont le nom de lieu-dits et/ou de direction à suivre, est indiqué en "***italique gras et entre guillemets***" dans le descriptif ci-dessous:

Depuis « ***MAS DE LA BARQUE*** », prendre la direction de « ***Martelet*** ».

À « ***Martelet*** » prendre à droite direction « ***Gardièze*** » puis continuer vers « ***Sénégrière*** ».

De « ***Sénégrière*** » prendre à gauche en direction de « ***BOIS DE LA MÉJARIÉ-NORD*** » puis prendre à droite direction « ***Sources Bessounes*** ».

À « ***Sources Bessounes*** » prendre à droite direction « ***Bouos de L'Oultre*** » puis continuer en direction de « ***Bois du Commandeur*** ».

Du « ***Bois du Commandeur*** » prendre à droite en direction de « ***La Nasse du Point des Eaux*** » puis encore à droite direction « ***PONT DU TARN*** ».

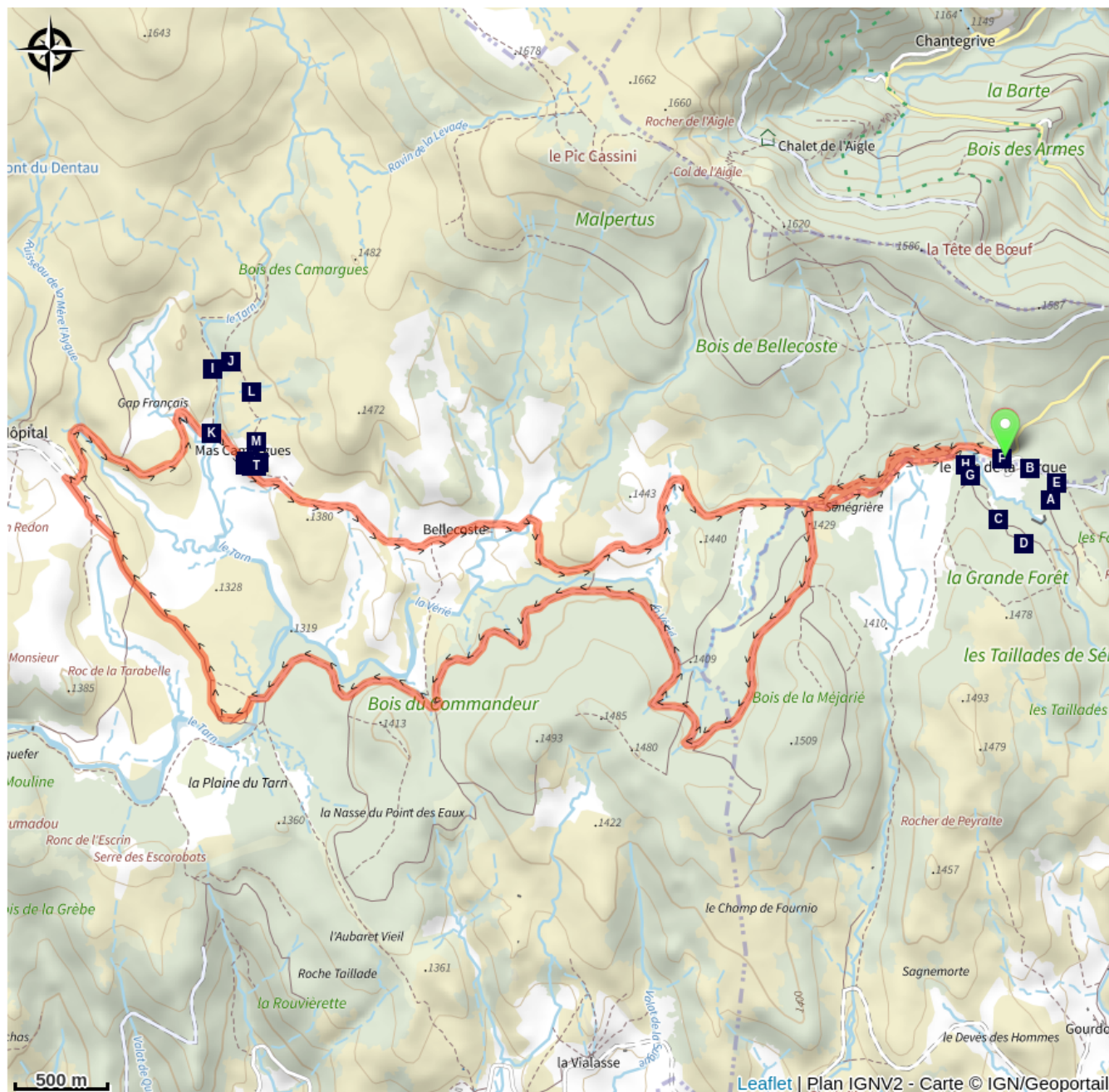
À « ***PONT DU TARN*** » prendre à droite en direction de « ***Prat Redoun*** » puis à droite en direction de « ***Pont de Camargues*** » et encore à droite direction « ***MAS CAMARGUES*** ».

À « ***MAS CAMARGUES*** » continuer en direction de « ***Bellecoste*** » puis « ***La Planette*** » et « ***Sénégrière*** ».

De « ***Sénégrière*** » retour à « ***MAS DE LA BARQUE*** » en passant par « ***Martelet*** ».

Balade extraite du cartoguide **Mont Lozère - Pays des sources, Sommet des Cévennes**, mis en œuvre par le Pôle de pleine nature du mont Lozère.

Sur votre chemin...



Un véritable village (A)
Tourbière monde à part (C)
La barque mystérieuse (E)
La mort d'un arbre (G)
Agropastoralisme (I)
Pont de Camargues (K)
Paysages évolutifs (M)

Mas de La Barque (B)
L'Homme et la forêt (D)
Mas de la Barque (F)
Bisous d'arbres (H)
Bois de Camargues (J)
Croisement d'eaux (L)
De l'Hôpital au Mas de la Barque (N)

Toutes les infos pratiques

En coeur de parc

Le Parc national est un territoire naturel, ouvert à tous, mais soumis à une réglementation qu'il est utile de connaître pour préparer son séjour

Recommandations

Les circuits équestres ne sont pas balisés sur le terrain, comme le sont les circuits VTT ou Trail. Cependant, il est possible de construire vos propres parcours en vous aidant du cartoguide qui renseigne sur la praticabilité des sentiers. Ils sont également compatibles à la pratique de la randonnée accompagnée d'un âne.

Comment venir ?

Accès routier

Depuis Villefort, par la D 66 (25min)
Depuis Génolhac, par la D 362 puis D 66 (30 min)

Parking conseillé

Mas de la Barque

Lieux de renseignement

Office de tourisme Mont Lozère - Le Bleynard

Place de l'église - Le Bleynard, 48190
Mont Lozère et Goulet

contact@destination-montlozere.fr
Tel : 04 66 47 61 13
<https://www.destination-montlozere.fr/>



Office de tourisme Mont-Lozère, Villefort

43, Place du Bosquet, 48800 Villefort

contact@destination-montlozere.fr
Tel : 04 66 46 87 30
<https://www.destination-montlozere.fr/>



Source



CC Mont Lozère

<https://www.ccmontlozere.fr/>



Parc national des Cévennes

<http://www.cevennes-parcnational.fr/>



Pôle pleine nature Mont Lozère

Sur votre chemin...



Un véritable village (A)

Au cours de leur vie, les arbres se tordent, se boursoufflent, prennent des rides. Une branche rompue laisse sa cicatrice offerte au bec des oiseaux. À la fin, notre vieillard végétal se retrouve perclus de cavités. Autant de loges confortables qui abritent les petites bêtes. Un doux « pou pou pou » résonne dans la forêt ? C'est la chouette de Tengmalm. Le pic noir creuse son nid dans le bois mort, avec son bec puissant. Joli rongeur, le loir gris cache ses réserves de nourriture dans les trous de vieux hêtres.


Crédit photo : © J.-P. Malafosse



Mas de La Barque (B)

Occupé uniquement par une maison forestière à la fin du siècle dernier, le Mas de la Barque a été fréquenté par les clubs de ski pour enfants à partir des années 1960, puis par les familles gardoises pendant les week-ends. En semaine, l'association « union pour l'animation de la Grange » organisait des classes vertes, des classes patrimoines et des journées à thème tout public. Des infrastructures coûteuses ont été progressivement mises en place (bâtiments, remontées mécaniques, canons à neige) puis partiellement démolies. Aujourd'hui, dans le cadre d'un programme global de requalification du site, l'aménagement touristique (domaine de ski de fond, raquettes, traîneaux, gîtes...) a été réalisé et est géré par une société d'économie mixte. La station propose des activités de pleine nature, été comme hiver.

Crédit photo : nathalie.thomas



Tourbière monde à part (C)

Ce milieu naturel est un endroit étrange où seules survivent des plantes très particulières. La droséra est la vedette de la tourbière : le sol est si pauvre qu'elle capture des insectes pour se nourrir. C'est une plante carnivore. Ici, l'eau est très acide et fort peu oxygénée. À leur mort, les plantes ne se décomposent pas aussi bien que dans la forêt. Et elles s'accumulent pour former une épaisse couche de tourbe.

Crédit photo : © Yannick Manche



L'Homme et la forêt (D)

Par endroits, on voit que la forêt est coupée. Pourquoi ? Le marquage à la peinture distingue les arbres à couper de ceux qui seront conservés selon des critères économiques et écologiques. Dans la forêt du Mas de la Barque, il faut garantir le bon fonctionnement de l'écosystème forestier. Une ressource à préserver pour l'avenir. Observons le travail du technicien forestier.

Crédit photo : © A. Bouissou/TERRA



La barque mystérieuse (E)

Remarquez-vous l'étrange rocher en forme de barque ? Est-ce lui qui donne son nom au hameau ? En patois, « berque » désigne une brèche dans la montagne. Alors, Mas de la Barque ou « Mas de la Berque » ? Le Mas de la Barque se trouve sur la commune de Vialas en bordure de la forêt de Gourdouze. Le domaine du Prieuré de Gourdouze, auquel était rattachée la forêt, fut déclaré bien national à la Révolution française en 1789, puis vendu pour payer les dettes de l'État.

Crédit photo : © Biotope



Mas de la Barque (F)

Inaugurée en 1968, la petite station familiale du mas de la Barque a été créée pour répondre aux attentes des populations de proximité. Mais en 1981 les précipitations sont déficitaires en neige, en 1982 l'hiver est doux, en 1983 l'année est très chaude, en 1984 et 1985 les années sont très froides (record : -23.5°). Ces aléas climatiques ont orienté peu à peu l'activité de la station vers le ski de fond et mené progressivement à l'arrêt du ski alpin à partir de 1994.

Crédit photo : otcevennesmontlozere



La mort d'un arbre (G)

On est un peu triste devant un arbre mort ou mourant. Pourtant, il régénère la vie dans la forêt. Une fois mort, la faune trouve de nombreux refuges, disponibles encore de longues années. Son bois pourrissant nourrit des légions de petits animaux qui font d'une vieille forêt un trésor vivant. La larve du carabe des bois dévore des limaces et des escargots tandis que la larve du longicorne creuse dans le bois mort.

Crédit photo : © Mathieu Baconnet



Bisous d'arbres (H)

Entre les arbres, l'union fait la force. Les arbres aiment se souder entre eux par les racines, ça les rend plus forts. Mais ici, il y a des hêtres qui fusionnent par les branches ou même par les troncs. Drôles de soudures ! Repérez-les mais ne les dérangez pas.

Crédit photo : © E. Balaye



Agropastoralisme (I)

Balise n° 16

Qu'est-ce que l'agropastoralisme ? C'est une agriculture dominée par l'élevage extensif : des troupeaux parcourent de larges espaces pour se nourrir. Ici, les zones correspondant à deux formes d'élevage du versant sud du mont Lozère sont visibles : en amont, les ovins transhumants sur les parcours d'altitude ouverts jusqu'aux crêtes ; en aval, l'élevage dominant de bovins sédentaires, dans les parcelles clôturées.

Crédit photo : © Olivier Prohin



Bois de Camargues (J)

Balise n° 11

Peuplé essentiellement de hêtres, ce bois ne semble guère avoir évolué depuis de longs siècles : rien d'étonnant à cela si l'on sait qu'il n'était destiné qu'à satisfaire les besoins de Mas Camargues en bois de chauffe, manches d'outils..., ne donnant lieu à aucune exploitation au sens moderne. Le sous bois peut paraître assez pauvre mais on y récolte, aujourd'hui encore, myrtilles et lichens.

Crédit photo : © Olivier Prohin



Pont de Camargues (K)

Balise n° 17

La pureté de ligne de la voûte unique et le tablier étroit sont deux éléments importants pour offrir le moins de prise possible à l'eau du Tarn en cas de crue. Ce modèle de construction lui a valu d'être désigné localement comme « le pont romain ». Pourtant, son édification ne remonte pas avant 1850. Un véritable miracle aurait été nécessaire pour que le pont d'aujourd'hui ait pu ainsi défier le temps et résister aux crues du Tarn.

Crédit photo : © Yann Toutain



Croisement d'eaux (L)

Balise n° 10

Le béal qui rejoint les moulins doit ici traverser l'un des affluents du Tarn. Comment empêcher que les eaux du canal ne s'écoulent avec celles du cours d'eau en suivant la plus grande pente ? Une simple levée de terre faisant barrage a permis de créer une sorte de bassin d'équilibre où les eaux ont pu se répartir dans des proportions convenables entre les deux directions.

Crédit photo : @ Brigitte Mathieu



Paysages évolutifs (M)

Balise n° 9

Le paysage de Mas Camargues n'est pas un décor immuable, il évolue au gré de l'utilisation des terres. En 1813, des terres labourables auraient été visibles, moins de pâturages, mais davantage de prés et de jardins, témoins d'une polyculture. Vers 1913, la spécialisation dans l'élevage, qui assure la plus grande partie du revenu, amorce la prédominance des grands pâturages. Le paysage de demain dépend des choix agricoles qui seront faits. Le maintien de l'élevage est déterminant pour conserver des milieux ouverts tandis que son absence verrait l'extension de landes puis de forêts...

Crédit photo : @ Arnaud Bouissou TERRA Ministère de l'Environnement



De l'Hôpital au Mas de la Barque (N)

Balise n° 5

Construits pour permettre le franchissement du canal par les chars à bœufs et les troupeaux, plusieurs petits ponts ont été réalisés en dalles de granite. Avant que la piste actuelle ne soit ouverte, le chemin de l'Hôpital à Bellecoste passait ici, en amont de Mas Camargues.

Crédit photo : © Guy Grégoire