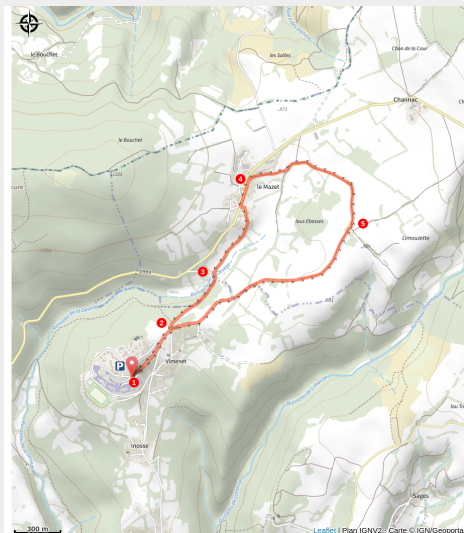


# Montrodat - Le Mazet

Margeride - Montrodat



Montrodat (© OTCC Gévaudan Destination)



*Un itinéraire champêtre en lisière des monts de la Margeride, où le chemin serpente à travers prairies et fermes laitières. »*

Ce circuit court et agréable, situé en bordure des monts de la Margeride serpente au milieu des champs dans un secteur agricole consacré à l'élevage laitier.

## Infos pratiques

---

Pratique : A pied

---

Durée : 1 h 19

---

Longueur : 4.7 km

---

Dénivelé positif : 67 m

---

Difficulté : Facile

---

Type : Boucle

---

Thèmes : Agriculture et Elevage

# Itinéraire

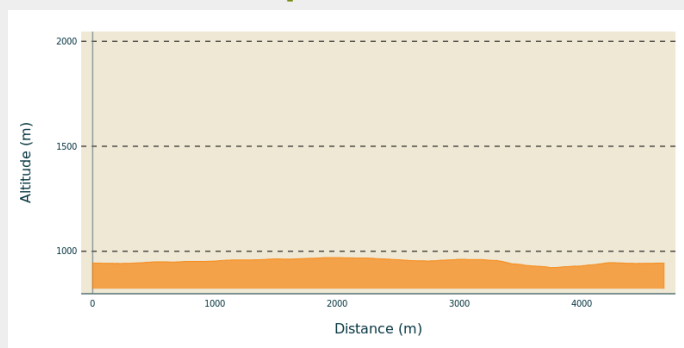
**Départ** : Parking du Centre d'Education Motrice de Montrodats

**Arrivée** : Parking du Centre d'Education Motrice de Montrodats

**Balisage** : — PR

**Communes** : 1. Montrodats  
2. Lachamp-Ribennes

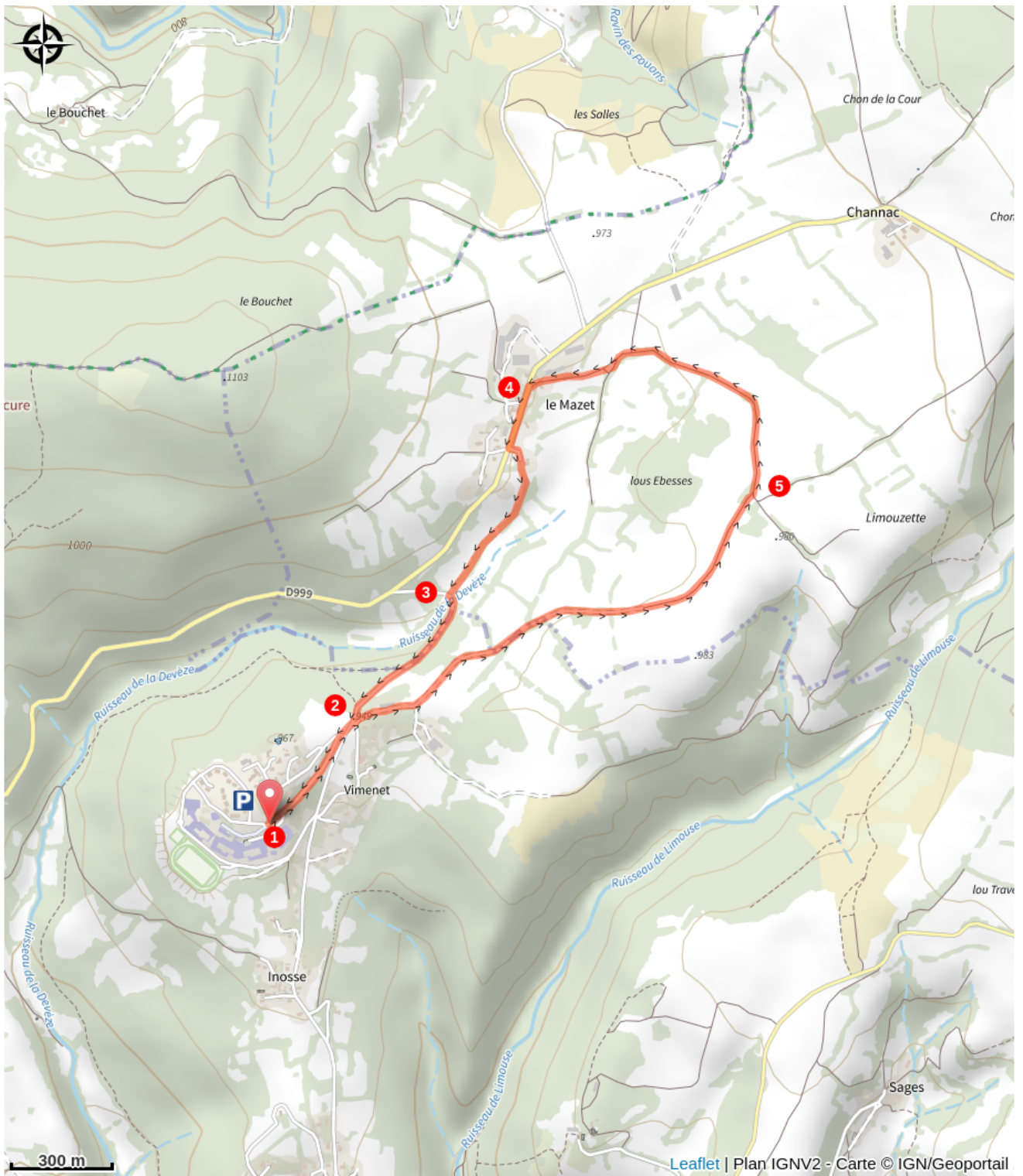
## Profil altimétrique



Altitude min 922 m Altitude max 970 m

1. Quitter l'aire de stationnement devant l'entrée du Centre d'Education Motrice (C.E.M) de Montrodats, plein est. Traverser la route qui dessert le C.E.M puis tourner à gauche pour prendre l'allée piétonnière bordée d'arbustes. Au carrefour, traverser et prendre en face la rue de la Limouzette sur une centaine de mètres.
2. S'engager à gauche dans une large piste et descendre jusqu'au pont sur le Ruisseau de la Devèze.
3. Quitter la route et emprunter un chemin à droite juste après le pont. Ce chemin surplombe le ruisseau et monte jusqu'à l'entrée du hameau du Mazet. Suivre à droite la route D 999/ Traverser le hameau.
4. Juste avant les dernières maisons et un coude de la route, emprunter un chemin à droite entre des bâtiments. Ignorer les départs de chemins à droite et à gauche et gagner un carrefour de chemins (point côté 970 m)
5. Suivre le chemin de droite qui ramène à Montrodats. Il s'élargit et gagne un croisement de pistes en "T"
6. Suivre la piste de droite (en face) et atteindre un carrefour de routes traversé à l'aller.
7. Traverser le carrefour pour rejoindre le centre handi-sport par l'allée piétonnière et regagner le point de départ.

# Sur votre chemin...



# Toutes les infos pratiques

## Comment venir ?

Accès routier

Depuis Marvejols, prendre la D1 en direction de Montrodat

Parking conseillé

Parking du Centre d'Education Motrice de Montrodat

## Lieux de renseignement

**Office de Tourisme du Commerce et de la Culture Gévaudan Destination**

Place du Soubeyran, 48100 Marvejols

contact@gevaudan-authentique.com

Tel : 04 66 32 02 14

<https://www.gevaudan-authentique.com/>



## Source



Comité Randonnée Pédestre de la Lozère

<https://lozere.ffrandonnee.fr/>



Communauté de Communes du Gévaudan

<http://www.cc-gevaudan.fr/>